

SN: HC223122431147

তারিখ: ২৭ ডিসেম্বর ২০২৩
27 Dec 2023

বিষয়ঃ স্থাপনা / ভবন নির্মাণে উচ্চতার ছাড়পত্র প্রসঙ্গে।

সূত্রঃ নং-মোঃ সাজিদ হোসেন, আবেদন এর তারিখ- ১৭ ডিসেম্বর ২০২৩

উপর্যুক্ত বিষয়ে সূত্রোল্লিখিত পত্রের বরাতে (সংশ্লিষ্ট অন্যান্য সরকারী সংস্থা/বিভাগের অনাপত্তি সাপেক্ষে) প্রস্তাবিত স্থানে তেজগাঁও বিমানবন্দরের OLS এর আলোকে ANO (AD) A1 এবং ICAO Annex-14 এর নিয়ম অনুযায়ী নিম্নবর্ণিত ছকে প্রদর্শিত সর্বোচ্চ প্রাপ্য উচ্চতা কর্তৃপক্ষ কর্তৃক অনুমোদিত হয়েছে।

স্থাপনা / ভবন নির্মাণের প্রস্তাবিত স্থান / জমির তফসিল	তেজগাঁও বিমানবন্দর এরোড্রাম এলিভেশন হতে অনুমোদিত উচ্চতা
মৌজা: লালবাগ ৮, সি,এস/এস, এ দাগ নম্বর: ৪৫২০, আর, এস দাগ নম্বর: ৬৬৬০, বি, এস/বি আর এস/সিটি/এমএস জরিপ: ২৭৭৭। ভৌগোলিক স্থানাংক: ২৩ ডিগ্রী ৪৩ মিনিট ১৭.৪৮সেকেন্ড, ৯০ ডিগ্রী ২৩ মিনিট ৩৬.০৭সেকেন্ড	২৪৩ ফুট জমির পরিমাণ: ৩.২২ শতাংশ, স্থাপত্যের ধরণ: মোবাইল টাওয়ার

- ০২। মোবাইল টাওয়ার/স্থাপনা/ নির্মাণে নির্মাণকারী ব্যক্তি /গোষ্ঠী/ সংস্থা/ প্রতিষ্ঠানকে নিম্নবর্ণিত শর্ত সমূহ অবশ্যই পালন করতে হবে:
(ক) মোবাইল টাওয়ার/স্থাপনা/ভবনের সিঁড়িঘর, জলাধার, লিফট, এন্টেনা (যদি থাকে), খুঁটি, প্রতিবন্ধক বাতি ইত্যাদিসহ মোট উচ্চতা অনুমোদিত উচ্চতার মধ্যে সীমাবদ্ধ রাখতে হবে।
(খ) নির্মাণ কাজের জন্য ফ্রেন বা তদজাতীয় কোন যন্ত্রপাতি ব্যবহার করলে সেগুলোও উক্ত উচ্চতার মধ্যে সীমিত রাখতে হবে।
(গ) মোবাইল টাওয়ারকে সমান সাতভাগ করতঃ নীচু হতে পর্যায়ক্রমে লাল/সাদা রং করতে হবে। মোবাইল টাওয়ারের চূড়ায় (প্রযোজ্য ক্ষেত্রে) লাল প্রতিবন্ধক বাতি সূর্যাস্ত হতে সূর্যোদয় পর্যন্ত এবং খারাপ আবহাওয়ায় জ্বালিয়ে রাখতে হবে।
(ঘ) প্রদত্ত উচ্চতার ছাড়পত্রের প্রাপ্য উচ্চতার অতিরিক্ত উচ্চতার স্থাপনা নির্মাণ করলে তার বিরুদ্ধে বাংলাদেশ বেসামরিক বিমান চলাচল কর্তৃপক্ষ বিধি মোতাবেক আইনি ব্যবস্থা গ্রহণ করবে।
(ঙ) কোন মিথ্যা তথ্য প্রদান করে উচ্চতা ছাড়পত্র গ্রহণ করলে, প্রদত্ত উচ্চতার ছাড়পত্রটি বাতিল বলে গণ্য হবে।
(চ) প্রস্তাবিত জমির মালিকানা বিষয়ে ভবিষ্যতে কোন আইনি জটিলতা তৈরী হলে উচ্চতার ছাড়পত্র বাতিল বলে গণ্য হবে।
০৩। তেজগাঁও বিমানবন্দরের এরোড্রাম এলিভেশন (Mean Sea Level হতে উচ্চতা)-কে ভিত্তি বিবেচনায় উক্ত স্থানে অবকাঠামো নির্মাণের প্রাপ্য উচ্চতা নির্ধারণ করা হয়েছে। সুতরাং নির্মাণ স্থানের এলিভেশন ২৪ ফুটের অতিরিক্ত হলে, অতিরিক্ত উচ্চতা অত্র পত্রের মাধ্যমে প্রদত্ত উচ্চতা হতে বাদ দিয়ে প্রস্তাবিত অবকাঠামো নির্মাণ করতে হবে।
০৪। রাজধানী উন্নয়ন কর্তৃপক্ষ/নকশা অনুমোদনকারী সংস্থা প্রস্তাবিত স্থানে উপরোক্ত শর্তাবলীর আলোকে অনুমোদিত উচ্চতার মধ্যে স্থাপনা/ভবন নির্মাণ সীমিত রাখা নিশ্চিত করতে হবে।
০৫। সিএএবি'র ওয়েবসাইট (www.caab.gov.bd)-এ প্রকাশিত অনুমোদিত উচ্চতার ছাড়পত্রটি যাচাই করণের জন্য রাজধানী উন্নয়ন কর্তৃপক্ষ/নকশা অনুমোদনকারী সংস্থাকে অনুরোধ করা যাচ্ছে।

আবেদনকারীর নাম: অজয় কুমার আগরওয়াল
জমির মালিক এর নাম: মোঃ সাজিদ হোসেন

Shaque

মোঃ শামসুল হক
উপ পরিচালক (এটিএম-ডিএন্ডপি)

সদয় অবগতি ও কার্যার্থে প্রেরণ:

- ০১। পরিচালক (সিএনএস), পরিচালক (সিএনএস) এর দপ্তর, বাংলাদেশ বেসামরিক বিমান চলাচল কর্তৃপক্ষ (ওয়েব সাইট এ প্রকাশ এর জন্য)।
০২। চেয়ারম্যান, রাজধানী উন্নয়ন কর্তৃপক্ষ, রাজউক ভবন, ঢাকা।



Shaque

মোঃ শামসুল হক
উপ পরিচালক (এটিএম-ডিএন্ডপি)

SN: HC223125007121

তারিখ: ২৭ ডিসেম্বর ২০২৩
27 Dec 2023

বিষয়: স্থাপনা / ভবন নির্মাণে উচ্চতার ছাড়পত্র প্রসঙ্গে।

সূত্র: নং-মোঃ মোবারক হোসেন হিটু, আবেদন এর তারিখ- ১১ ডিসেম্বর ২০২৩

উপর্যুক্ত বিষয়ে সূত্রোল্লিখিত পত্রের বরাতে (সংশ্লিষ্ট অন্যান্য সরকারী সংস্থা/বিভাগের অনাপত্তি সাপেক্ষে) প্রস্তাবিত স্থানে বিমানবন্দরের OLS এর আলোকে ANO (AD) A1 এবং ICAO Annex-14 এর নিয়ম অনুযায়ী নিম্নবর্ণিত ছকে প্রদর্শিত সর্বোচ্চ প্রাপ্য উচ্চতা কর্তৃপক্ষ কর্তৃক অনুমোদিত হয়েছে।

স্থাপনা / ভবন নির্মাণের প্রস্তাবিত স্থান / জমির তফসিল	বিমানবন্দর ওএলএস এর বাইরে এরোড্রাম এলিভেশন হতে অনুমোদিত উচ্চতা
মোজা: উত্তর রূপসী-১৯১, সি,এস/এস, এ দাগ নম্বর: ৫৭, আর, এস দাগ নম্বর: ১১৬, বি, এস/বি আর এস/সিটি/এমএস জরিপ: ,। ভৌগলিক স্থানাংক: ২৩ ডিগ্রী ৪৫ মিনিট ৮.৪১সেকেন্ড ,৯০ ডিগ্রী ৩১ মিনিট ১১.৬২সেকেন্ড	৫০০ ফুট জমির পরিমাণ: ৫.২৫ শতাংশ, স্থাপত্যের ধরণ: মোবাইল টাওয়ার

০২। মোবাইল টাওয়ার/স্থাপনা/নির্মাণে নির্মাণকারী ব্যক্তি /গোষ্ঠী/ সংস্থা/ প্রতিষ্ঠানকে নিম্নবর্ণিত শর্ত সমূহ অবশ্যই পালন করতে হবে:

(ক) মোবাইল টাওয়ার/স্থাপনা/ভবনের সিঁড়িঘর, জলাধার, লিফট, এন্টেনা (যদি থাকে), খুঁটি, প্রতিবন্ধক বাতি ইত্যাদিসহ মোট উচ্চতা অনুমোদিত উচ্চতার মধ্যে সীমাবদ্ধ রাখতে হবে।

(খ) নির্মাণ কাজের জন্য ফ্রেন বা তদজাতীয় কোন যন্ত্রপাতি ব্যবহার করলে সেগুলোও উক্ত উচ্চতার মধ্যে সীমিত রাখতে হবে।

(গ) মোবাইল টাওয়ার'কে সমান সাতভাগ করতঃ নীচু হতে পর্যায়ক্রমে লাল/সাদা রং করতে হবে। মোবাইল টাওয়ারের চুড়ায় (প্রয়োজ্য ক্ষেত্রে) লাল প্রতিবন্ধক বাতি সূর্যাস্ত হতে সূর্যোদয় পর্যন্ত এবং খারাপ আবহাওয়ায় জ্বালিয়ে রাখতে হবে।

(ঘ) প্রদত্ত উচ্চতার ছাড়পত্রের প্রাপ্য উচ্চতার অতিরিক্ত উচ্চতার স্থাপনা নির্মাণ করলে তার বিরুদ্ধে বাংলাদেশ বেসামরিক বিমান চলাচল কর্তৃপক্ষ বিধি মোতাবেক আইনি ব্যবস্থা গ্রহণ করবে।

(ঙ) কোন মিথ্যা তথ্য প্রদান করে উচ্চতা ছাড়পত্র গ্রহণ করলে, প্রদত্ত উচ্চতার ছাড়পত্রটি বাতিল বলে গণ্য হবে।

০৩। বিমানবন্দরের এরোড্রাম এলিভেশন (Mean Sea Level হতে উচ্চতা)-কে ভিত্তি বিবেচনায় উক্ত স্থানে অবকাঠামো নির্মাণের প্রাপ্য উচ্চতা নির্ধারণ করা হয়েছে। সুতরাং নির্মাণ স্থানের এলিভেশন ২৪ ফুটের অতিরিক্ত হলে, অতিরিক্ত উচ্চতা অত্র পত্রের মাধ্যমে প্রদত্ত উচ্চতা হতে বাদ দিয়ে প্রস্তাবিত অবকাঠামো নির্মাণ করতে হবে।

০৪। নকশা অনুমোদনকারী সংস্থা প্রস্তাবিত স্থানে উপরোক্ত শর্তাবলীর আলোকে অনুমোদিত উচ্চতার মধ্যে স্থাপনা/ভবন নির্মাণ সীমিত রাখা নিশ্চিত করতে হবে।

০৫। সিএএবি'র ওয়েবসাইট (www.caab.gov.bd)-এ প্রকাশিত অনুমোদিত উচ্চতার ছাড়পত্রটি যাচাই করণের জন্য রাজধানী উন্নয়ন কর্তৃপক্ষ/নকশা অনুমোদনকারী সংস্থাকে অনুরোধ করা যাচ্ছে।

আবেদনকারীর নাম: অজয় কুমার আগরওয়ালা

জমির মালিক এর নাম: মোঃ মোবারক হোসেন হিটু

Shaque

মোঃ শামসুল হক

উপ পরিচালক (এটিএম-ডিএন্ডপি)

বিমানবন্দর ওএলএস এর বাইরে

সদয় অবগতি ও কার্যার্থে প্রেরণ:

০১) পরিচরলক (সিএনএস), পরিচালক (সিএনএস) এর দপ্তর, বাংলাদেশ বেসামরিক বিমান চলাচল কর্তৃপক্ষ (ওয়েব সাইট এ প্রকাশ এর জন্য)।

০২) চেয়ারম্যান, রাজধানী উন্নয়ন কর্তৃপক্ষ, রাজউক ভবন, ঢাকা।



Shaque

মোঃ শামসুল হক

উপ পরিচালক (এটিএম-ডিএন্ডপি)

SN: HC223125008897

তারিখ: ২৭ ডিসেম্বর ২০২৩
27 Dec 2023

বিষয়: স্থাপনা / ভবন নির্মাণে উচ্চতার ছাড়পত্র প্রসঙ্গে।

সূত্র: নং-মোঃ জাহাঙ্গীর কাজী, আবেদন এর তারিখ- ১১ ডিসেম্বর ২০২৩

উপর্যুক্ত বিষয়ে সূত্রোল্লিখিত পত্রের বরাতে (সংশ্লিষ্ট অন্যান্য সরকারী সংস্থা/বিভাগের অনাপত্তি সাপেক্ষে) প্রস্তাবিত স্থানে হযরত শাহজালাল আন্তর্জাতিক বিমানবন্দরের OLS এর আলোকে ANO (AD) A1 এবং ICAO Annex-14 এর নিয়ম অনুযায়ী নিম্নেবর্ণিত ছকে প্রদর্শিত সর্বোচ্চ প্রাপ্য উচ্চতা কর্তৃপক্ষ কর্তৃক অনুমোদিত হয়েছে।

স্থাপনা / ভবন নির্মাণের প্রস্তাবিত স্থান / জমির তফসিল	হযরত শাহজালাল আন্তর্জাতিক বিমানবন্দর এরোড্রাম এলিভেশন হতে অনুমোদিত উচ্চতা
মোজা: মাইজগাঁও, সি,এস/এস, এ দাগ নম্বর: ১৩৩, আর, এস দাগ নম্বর: ১৮২, বি, এস/বি আর এস/সিটি/এমএস জরিপ: ,। ভৌগোলিক স্থানাংক: ২৩ ডিগ্রী ৫৬ মিনিট ২৮.৪৬সেকেন্ড ,৯০ ডিগ্রী ২৭ মিনিট ৪৭.৬৬সেকেন্ড	৫০০ ফুট জমির পরিমাণ: ৪.৩৮ শতাংশ, স্থাপত্যের ধরণ: মোবাইল টাওয়ার

০২। মোবাইল টাওয়ার/স্থাপনা/ নির্মাণে নির্মাণকারী ব্যক্তি /গোষ্ঠী/ সংস্থা/ প্রতিষ্ঠানকে নিম্নেবর্ণিত শর্ত সমূহ অবশ্যই পালন করতে হবে:

(ক) মোবাইল টাওয়ার/স্থাপনা/ভবনের সিঁড়িঘর, জলাধার, লিফট, এন্টেনা (যদি থাকে), খুঁটি, প্রতিবন্ধক বাতি ইত্যাদিসহ মোট উচ্চতা অনুমোদিত উচ্চতার মধ্যে সীমাবদ্ধ রাখতে হবে।

(খ) নির্মাণ কাজের জন্য ফ্রেন বা তদজাতীয় কোন যন্ত্রপাতি ব্যবহার করলে সেগুলোও উক্ত উচ্চতার মধ্যে সীমিত রাখতে হবে।

(গ) মোবাইল টাওয়ার'কে সমান সাতভাগ করতঃ নীচু হতে পর্যায়ক্রমে লাল/সাদা রং করতে হবে। মোবাইল টাওয়ারের চূড়ায় (প্রযোজ্য ক্ষেত্রে) লাল প্রতিবন্ধক বাতি সূর্যাস্ত হতে সূর্যোদয় পর্যন্ত এবং খারাপ আবহাওয়ায় জ্বালিয়ে রাখতে হবে।

(ঘ) প্রদত্ত উচ্চতার ছাড়পত্রের প্রাপ্য উচ্চতার অতিরিক্ত উচ্চতার স্থাপনা নির্মাণ করলে তার বিরুদ্ধে বাংলাদেশ বেসামরিক বিমান চলাচল কর্তৃপক্ষ বিধি মোতাবেক আইনি ব্যবস্থা গ্রহণ করবে।

(ঙ) কোন মিথ্যা তথ্য প্রদান করে উচ্চতা ছাড়পত্র গ্রহণ করলে, প্রদত্ত উচ্চতার ছাড়পত্রটি বাতিল বলে গণ্য হবে।

০৩। হযরত শাহজালাল আন্তর্জাতিক বিমানবন্দরের এরোড্রাম এলিভেশন (Mean Sea Level হতে উচ্চতা)-কে ভিত্তি বিবেচনায় উক্ত স্থানে অবকাঠামো নির্মাণের প্রাপ্য উচ্চতা নির্ধারণ করা হয়েছে।

০৪। নকশা অনুমোদনকারী সংস্থা প্রস্তাবিত স্থানে উপরোক্ত শর্তাবলীর আলোকে অনুমোদিত উচ্চতার মধ্যে স্থাপনা/মোবাইল টাওয়ার নির্মাণ সীমিত রাখা নিশ্চিত করতে হবে।

০৫। সিএএবি'র ওয়েবসাইট (www.caab.gov.bd)-এ প্রকাশিত অনুমোদিত উচ্চতার ছাড়পত্রটি যাচাই করণের জন্য নকশা অনুমোদনকারী সংস্থাকে অনুরোধ করা যাচ্ছে।

আবেদনকারীর নাম: অজয় কুমার আগরওয়ালা

জমির মালিক এর নাম: মোঃ জাহাঙ্গীর কাজী

Shaque

মোঃ শামসুল হক

উপ পরিচালক (এটিএম-ডিএন্ডপি)

সদয় অবগতি ও কার্যার্থে প্রেরণ:

০১) পরিচরলক (সিএনএস), পরিচালক (সিএনএস) এর দপ্তর, বাংলাদেশ বেসামরিক বিমান চলাচল কর্তৃপক্ষ (ওয়েব সাইট এ প্রকাশ এর জন্য)।

০২) চেয়ারম্যান, রাজধানী উন্নয়ন কর্তৃপক্ষ, রাজউক ভবন, ঢাকা।



Shaque

মোঃ শামসুল হক

উপ পরিচালক (এটিএম-ডিএন্ডপি)

SN: HC223125006213

তারিখ: ২৭ ডিসেম্বর ২০২৩
27 Dec 2023

বিষয়ঃ স্থাপনা / ভবন নির্মাণে উচ্চতার ছাড়পত্র প্রসঙ্গে।

সূত্রঃ নং-মোসাঃ আছমা আক্তার, আবেদন এর তারিখ- ১১ ডিসেম্বর ২০২৩

উপর্যুক্ত বিষয়ে সূত্রোল্লিখিত পত্রের বরাতে (সংশ্লিষ্ট অন্যান্য সরকারী সংস্থা/বিভাগের অনাপত্তি সাপেক্ষে) প্রস্তাবিত স্থানে হযরত শাহজালাল আন্তর্জাতিক বিমানবন্দরের OLS এর আলোকে ANO (AD) A1 এবং ICAO Annex-14 এর নিয়ম অনুযায়ী নিম্নবর্ণিত ছকে প্রদর্শিত সর্বোচ্চ প্রাপ্য উচ্চতা কর্তৃপক্ষ কর্তৃক অনুমোদিত হয়েছে।

স্থাপনা / ভবন নির্মাণের প্রস্তাবিত স্থান / জমির তফসিল	হযরত শাহজালাল আন্তর্জাতিক বিমানবন্দর এরোড্রাম এলিভেশন হতে অনুমোদিত উচ্চতা
মৌজা: সোন্ডা, সি.এস/এস, এ দাগ নম্বর: ৬৭৫, আর, এস দাগ নম্বর: ৯৮৮, বি, এস/বি আর এস/সিটি/এমএস জরিপ: ,। ভৌগলিক স্থানাংক: ২৩ ডিগ্রী ৫৭ মিনিট ৪৪.৩৫সেকেন্ড ,৯০ ডিগ্রী ২২ মিনিট ২৮.০৯সেকেন্ড	৫০০ ফুট জমির পরিমাণ: ৭.৫০ শতাংশ, স্থাপত্যের ধরণ: মোবাইল টাওয়ার

- ০২। মোবাইল টাওয়ার/স্থাপনা/ নির্মাণে নির্মাণকারী ব্যক্তি /গোষ্ঠী/ সংস্থা/ প্রতিষ্ঠানকে নিম্নবর্ণিত শর্ত সমূহ অবশ্যই পালন করতে হবে:
- (ক) মোবাইল টাওয়ার/স্থাপনা/ভবনের সিঁড়িঘর, জলাধার, লিফট, এন্টেনা (যদি থাকে), খুঁটি, প্রতিবন্ধক বাতি ইত্যাদিসহ মোট উচ্চতা অনুমোদিত উচ্চতার মধ্যে সীমাবদ্ধ রাখতে হবে।
- (খ) নির্মাণ কাজের জন্য ফ্রেন বা তদজাতীয় কোন যন্ত্রপাতি ব্যবহার করলে সেগুলোও উক্ত উচ্চতার মধ্যে সীমিত রাখতে হবে।
- (গ) মোবাইল টাওয়ার'কে সমান সাতভাগ করতঃ নীচু হতে পর্যায়ক্রমে লাল/সাদা রং করতে হবে। মোবাইল টাওয়ারের চূড়ায় (প্রযোজ্য ক্ষেত্রে) লাল প্রতিবন্ধক বাতি সূর্যাস্ত হতে সূর্যোদয় পর্যন্ত এবং খারাপ আবহাওয়ায় জ্বালিয়ে রাখতে হবে।
- (ঘ) প্রদত্ত উচ্চতার ছাড়পত্রের প্রাপ্য উচ্চতার অতিরিক্ত উচ্চতার স্থাপনা নির্মাণ করলে তার বিরুদ্ধে বাংলাদেশ বেসামরিক বিমান চলাচল কর্তৃপক্ষ বিধি মোতাবেক আইনি ব্যবস্থা গ্রহণ করবে।
- (ঙ) কোন মিথ্যা তথ্য প্রদান করে উচ্চতা ছাড়পত্র গ্রহণ করলে, প্রদত্ত উচ্চতার ছাড়পত্রটি বাতিল বলে গণ্য হবে।
- ০৩। হযরত শাহজালাল আন্তর্জাতিক বিমানবন্দরের এরোড্রাম এলিভেশন (Mean Sea Level হতে উচ্চতা)-কে ভিত্তি বিবেচনায় উক্ত স্থানে অবকাঠামো নির্মাণের প্রাপ্য উচ্চতা নির্ধারণ করা হয়েছে।
- ০৪। নকশা অনুমোদনকারী সংস্থা প্রস্তাবিত স্থানে উপরোক্ত শর্তাবলীর আলোকে অনুমোদিত উচ্চতার মধ্যে স্থাপনা/মোবাইল টাওয়ার নির্মাণ সীমিত রাখা নিশ্চিত করতে হবে।
- ০৫। সিএএবি'র ওয়েবসাইট (www.caab.gov.bd)-এ প্রকাশিত অনুমোদিত উচ্চতার ছাড়পত্রটি যাচাই করণের জন্য নকশা অনুমোদনকারী সংস্থাকে অনুরোধ করা যাচ্ছে।

আবেদনকারীর নাম: অজয় কুমার আগরওয়াল
জমির মালিক এর নাম: মোসাঃ আছমা আক্তার

Shaque

মোঃ শামসুল হক
উপ পরিচালক (এটিএম-ডিএন্ডপি)

সদয় অবগতি ও কার্যার্থে প্রেরণ:

- ০১) পরিচরলক (সিএনএস), পরিচালক (সিএনএস) এর দপ্তর, বাংলাদেশ বেসামরিক বিমান চলাচল কর্তৃপক্ষ (ওয়েব সাইট এ প্রকাশ এর জন্য)।
০২) চেয়ারম্যান, রাজধানী উন্নয়ন কর্তৃপক্ষ, রাজউক ভবন, ঢাকা।



Shaque

মোঃ শামসুল হক
উপ পরিচালক (এটিএম-ডিএন্ডপি)

SN: HC223125007899

তারিখ: ১৩ ডিসেম্বর ২০২৩
13 Dec 2023

বিষয়: স্থাপনা / ভবন নির্মাণে উচ্চতার ছাড়পত্র প্রসঙ্গে।

সূত্র: নং-মোঃ শাহজাহান আলী গোলদার, আবেদন এর তারিখ- ১০ ডিসেম্বর ২০২৩

উপর্যুক্ত বিষয়ে সূত্রোল্লিখিত পত্রের বরাতে (সংশ্লিষ্ট অন্যান্য সরকারী সংস্থা/বিভাগের অনাপত্তি সাপেক্ষে) প্রস্তাবিত স্থানে হযরত শাহজালাল আন্তর্জাতিক বিমানবন্দরের OLS এর আলোকে ANO (AD) A1 এবং ICAO Annex-14 এর নিয়ম অনুযায়ী নিম্নবর্ণিত ছকে প্রদর্শিত সর্বোচ্চ প্রাপ্য উচ্চতা কর্তৃপক্ষ কর্তৃক অনুমোদিত হয়েছে।

স্থাপনা / ভবন নির্মাণের প্রস্তাবিত স্থান / জমির তফসিল	হযরত শাহজালাল আন্তর্জাতিক বিমানবন্দর এরোড্রাম এলিভেশন হতে অনুমোদিত উচ্চতা
মৌজা: পুরাতন পল্টনের লাইন ৪, সি,এস/এস, এ দাগ নম্বর: ১৫১, আর, এস দাগ নম্বর: ৬১৩, বি, এস/বি আর এস/সিটি/এমএস জরিপ: ১৬৭১। ভৌগোলিক স্থানাংক: ২৩ ডিগ্রী ৪৩ মিনিট ৪৭.৮৯সেকেন্ড, ৯০ ডিগ্রী ২৫ মিনিট ১২.৩২সেকেন্ড	৫০০ ফুট জমির পরিমাণ: ৩.৩০ শতাংশ, স্থাপত্যের ধরণ: মোবাইল টাওয়ার

০২। মোবাইল টাওয়ার/স্থাপনা/ নির্মাণে নির্মাণকারী ব্যক্তি /গোষ্ঠী/ সংস্থা/ প্রতিষ্ঠানকে নিম্নবর্ণিত শর্ত সমূহ অবশ্যই পালন করতে হবে:

(ক) মোবাইল টাওয়ার/স্থাপনা/ভবনের সিঁড়িঘর, জলাধার, লিফট, এন্টেনা (যদি থাকে), খুঁটি, প্রতিবন্ধক বাতি ইত্যাদিসহ মোট উচ্চতা অনুমোদিত উচ্চতার মধ্যে সীমাবদ্ধ রাখতে হবে।

(খ) নির্মাণ কাজের জন্য ফ্রেন বা তদজাতীয় কোন যন্ত্রপাতি ব্যবহার করলে সেগুলোও উক্ত উচ্চতার মধ্যে সীমিত রাখতে হবে।

(গ) মোবাইল টাওয়ার'কে সমান সাতভাগ করতঃ নীচু হতে পর্যায়ক্রমে লাল/সাদা রং করতে হবে। মোবাইল টাওয়ারের চূড়ায় (প্রযোজ্য ক্ষেত্রে) লাল প্রতিবন্ধক বাতি সূর্যাস্ত হতে সূর্যোদয় পর্যন্ত এবং খারাপ আবহাওয়ায় জ্বালিয়ে রাখতে হবে।

(ঘ) প্রদত্ত উচ্চতার ছাড়পত্রের প্রাপ্য উচ্চতার অতিরিক্ত উচ্চতার স্থাপনা নির্মাণ করলে তার বিরুদ্ধে বাংলাদেশ বেসামরিক বিমান চলাচল কর্তৃপক্ষ বিধি মোতাবেক আইনি ব্যবস্থা গ্রহণ করবে।

(ঙ) কোন মিথ্যা তথ্য প্রদান করে উচ্চতা ছাড়পত্র গ্রহণ করলে, প্রদত্ত উচ্চতার ছাড়পত্রটি বাতিল বলে গণ্য হবে।

০৩। হযরত শাহজালাল আন্তর্জাতিক বিমানবন্দরের এরোড্রাম এলিভেশন (Mean Sea Level হতে উচ্চতা)-কে ভিত্তি বিবেচনায় উক্ত স্থানে অবকাঠামো নির্মাণের প্রাপ্য উচ্চতা নির্ধারণ করা হয়েছে।

০৪। নকশা অনুমোদনকারী সংস্থা প্রস্তাবিত স্থানে উপরোক্ত শর্তাবলীর আলোকে অনুমোদিত উচ্চতার মধ্যে স্থাপনা/মোবাইল টাওয়ার নির্মাণ সীমিত রাখা নিশ্চিত করতে হবে।

০৫। সিএএবি'র ওয়েবসাইট (www.caab.gov.bd)-এ প্রকাশিত অনুমোদিত উচ্চতার ছাড়পত্রটি যাচাই করণের জন্য নকশা অনুমোদনকারী সংস্থাকে অনুরোধ করা যাচ্ছে।

আবেদনকারীর নাম: অজয় কুমার আগরওয়াল

জমির মালিক এর নাম: মোঃ শাহজাহান আলী গোলদার

Shaque

মোঃ শামসুল হক

উপ পরিচালক (এটিএম-ডিএন্ডপি)

সদয় অবগতি ও কার্যার্থে প্রেরণ:

০১) পরিচরলক (সিএনএস), পরিচালক (সিএনএস) এর দপ্তর, বাংলাদেশ বেসামরিক বিমান চলাচল কর্তৃপক্ষ (ওয়েব সাইট এ প্রকাশ এর জন্য)।

০২) চেয়ারম্যান, রাজধানী উন্নয়ন কর্তৃপক্ষ, রাজউক ভবন, ঢাকা।



Shaque

মোঃ শামসুল হক

উপ পরিচালক (এটিএম-ডিএন্ডপি)

SN: HC223125008688

তারিখ: ১৩ ডিসেম্বর ২০২৩
13 Dec 2023

বিষয়ঃ স্থাপনা / ভবন নির্মাণে উচ্চতার ছাড়পত্র প্রসঙ্গে।

সূত্রঃ নং-রোজিনা আক্তার খানম, আবেদন এর তারিখ- ১০ ডিসেম্বর ২০২৩

উপর্যুক্ত বিষয়ে সূত্রোল্লিখিত পত্রের বরাতে (সংশ্লিষ্ট অন্যান্য সরকারী সংস্থা/বিভাগের অনাপত্তি সাপেক্ষে) প্রস্তাবিত স্থানে হযরত শাহজালাল আন্তর্জাতিক বিমানবন্দরের OLS এর আলোকে ANO (AD) A1 এবং ICAO Annex-14 এর নিয়ম অনুযায়ী নিম্নবর্ণিত ছকে প্রদর্শিত সর্বোচ্চ প্রাপ্য উচ্চতা কর্তৃপক্ষ কর্তৃক অনুমোদিত হয়েছে।

স্থাপনা / ভবন নির্মাণের প্রস্তাবিত স্থান / জমির তফসিল	হযরত শাহজালাল আন্তর্জাতিক বিমানবন্দর এরোড্রাম এলিভেশন হতে অনুমোদিত উচ্চতা
মৌজা: রাজারবাগ ৭, সি,এস/এস, এ দাগ নম্বর: ৪১৬/ ৩০০৬, ৩০০৭, আর, এস দাগ নম্বর: ,, বি, এস/বি আর এস/সিটি/এমএস জরিপ: ১১২৮৬। ভৌগলিক স্থানাংক: ২৩ ডিগ্রী ৪৩ মিনিট ৪১.২সেকেন্ড ,৯০ ডিগ্রী ২৫ মিনিট ৫০.৩সেকেন্ড	৫০০ ফুট জমির পরিমাণ: ৩.৫০ শতাংশ, স্থাপত্যের ধরণ: বসতবাড়ি।

- ০২। স্থাপনা/ভবন নির্মাণে নির্মাণকারী ব্যক্তি/গোষ্ঠী/সংস্থা/প্রতিষ্ঠানকে নিম্নবর্ণিত শর্ত সমূহ অবশ্যই পালন করতে হবে:
(ক) স্থাপনা/ভবনের সিঁড়িঘর, জলাধার, লিফট, এন্টেনা (যদি থাকে), খুঁটি, প্রতিবন্ধক বাতি ইত্যাদিসহ মোট উচ্চতা অনুমোদিত উচ্চতার মধ্যে সীমাবদ্ধ রাখতে হবে।
(খ) নির্মাণ কাজের জন্য ফ্রেন বা তদজাতীয় কোন যন্ত্রপাতি ব্যবহার করলে সেগুলোও উক্ত উচ্চতার মধ্যে সীমিত রাখতে হবে।
(গ) স্থাপনা/ভবনের চূড়ায় (প্রয়োজ্য ক্ষেত্রে) লাল প্রতিবন্ধক বাতি সূর্যাস্ত হতে সূর্যোদয় পর্যন্ত এবং খারাপ আবহাওয়ায় জ্বালিয়ে রাখতে হবে।
(ঘ) কোন মিথ্যা তথ্য প্রদান করে উচ্চতা ছাড়পত্র গ্রহণ করলে, প্রদত্ত উচ্চতার ছাড়পত্রটি বাতিল বলে গণ্য হবে।
(ঙ) প্রদত্ত উচ্চতার ছাড়পত্রের প্রাপ্য উচ্চতার অতিরিক্ত উচ্চতার স্থাপনা নির্মাণ করলে তার বিরুদ্ধে বাংলাদেশ বেসামরিক বিমান চলাচল কর্তৃপক্ষ বিধি মোতাবেক আইনি ব্যবস্থা গ্রহণ করবে।
(চ) প্রস্তাবিত জমির মালিকানা বিষয়ে ভবিষ্যতে কোন আইনি জটিলতা তৈরী হলে উচ্চতার ছাড়পত্র বাতিল বলে গণ্য হবে।
০৩। হযরত শাহজালাল আন্তর্জাতিক বিমানবন্দরের এরোড্রাম এলিভেশন (Mean Sea Level হতে উচ্চতা)-কে ভিত্তি বিবেচনায় উক্ত স্থানে অবকাঠামো নির্মাণের প্রাপ্য উচ্চতা নির্ধারণ করা হয়েছে।
০৪। রাজধানী উন্নয়ন কর্তৃপক্ষ/নকশা অনুমোদনকারী সংস্থা প্রস্তাবিত স্থানে উপরোক্ত শর্তাবলীর আলোকে অনুমোদিত উচ্চতার মধ্যে স্থাপনা/ভবন নির্মাণ সীমিত রাখা নিশ্চিত করতে হবে।
০৫। সিএএবি'র ওয়েবসাইট (www.caab.gov.bd)-এ প্রকাশিত অনুমোদিত উচ্চতার ছাড়পত্রটি যাচাই করণের জন্য রাজধানী উন্নয়ন কর্তৃপক্ষ/নকশা অনুমোদনকারী সংস্থাকে অনুরোধ করা যাচ্ছে।

আবেদনকারীর নাম: অজয় কুমার আগরওয়াল
জমির মালিক এর নাম: রোজিনা আক্তার খানম

Shaque

মোঃ শামসুল হক
উপ পরিচালক (এটিএম-ডিএন্ডপি)

সদয় অবগতি ও কার্যার্থে প্রেরণ:

- ০১) পরিচরলক (সিএনএস), পরিচালক (সিএনএস) এর দপ্তর, বাংলাদেশ বেসামরিক বিমান চলাচল কর্তৃপক্ষ (ওয়েব সাইট এ প্রকাশ এর জন্য)।
০২) চেয়ারম্যান, রাজধানী উন্নয়ন কর্তৃপক্ষ, রাজউক ভবন, ঢাকা।



Shaque

মোঃ শামসুল হক
উপ পরিচালক (এটিএম-ডিএন্ডপি)

SN: HC223125006033

তারিখ: ২ জানুয়ারী ২০২৪
02 Jan 2024

বিষয়: স্থাপনা / ভবন নির্মাণে উচ্চতার ছাড়পত্র প্রসঙ্গে।

সূত্র: নং-মেহেদী মোহাম্মদ মুরাদ, আবেদন এর তারিখ- ২৪ ডিসেম্বর ২০২৩

উপর্যুক্ত বিষয়ে সুত্রোল্লিখিত পত্রের বরাতে (সংশ্লিষ্ট অন্যান্য সরকারী সংস্থা/বিভাগের অনাপত্তি সাপেক্ষে) প্রস্তাবিত স্থানে হযরত শাহজালাল আন্তর্জাতিক বিমানবন্দরের OLS এর আলোকে ANO (AD) A1 এবং ICAO Annex-14 এর নিয়ম অনুযায়ী নিম্নবর্ণিত ছকে প্রদর্শিত সর্বোচ্চ প্রাপ্য উচ্চতা কর্তৃপক্ষ কর্তৃক অনুমোদিত হয়েছে।

স্থাপনা / ভবন নির্মাণের প্রস্তাবিত স্থান / জমির তফসিল	হযরত শাহজালাল আন্তর্জাতিক বিমানবন্দর এরোড্রাম এলিভেশন হতে অনুমোদিত উচ্চতা
মৌজা: মেরাদিয়া ৩, সি,এস/এস, এ দাগ নম্বর: ,, আর, এস দাগ নম্বর: ,, বি, এস/বি আর এস/সিটি/এমএস জরিপ: ২৫৯৩। ভৌগোলিক স্থানাংক: ২৩ ডিগ্রী ৪৫ মিনিট ৩৭.৭৭সেকেন্ড ,৯০ ডিগ্রী ২৬ মিনিট ১৭.২২সেকেন্ড	৫০০ ফুট জমির পরিমাণ: ৪.৯৫ শতাংশ, স্থাপত্যের ধরণ: মোবাইল টাওয়ার

০২। মোবাইল টাওয়ার/স্থাপনা/ নির্মাণে নির্মাণকারী ব্যক্তি /গোষ্ঠী/ সংস্থা/ প্রতিষ্ঠানকে নিম্নবর্ণিত শর্ত সমূহ অবশ্যই পালন করতে হবে:

(ক) মোবাইল টাওয়ার/স্থাপনা/ভবনের সিঁড়িঘর, জলাধার, লিফট, এন্টেনা (যদি থাকে), খুঁটি, প্রতিবন্ধক বাতি ইত্যাদিসহ মোট উচ্চতা অনুমোদিত উচ্চতার মধ্যে সীমাবদ্ধ রাখতে হবে।

(খ) নির্মাণ কাজের জন্য ফ্রেন বা তদজাতীয় কোন যন্ত্রপাতি ব্যবহার করলে সেগুলোও উক্ত উচ্চতার মধ্যে সীমিত রাখতে হবে।

(গ) মোবাইল টাওয়ার'কে সমান সাতভাগ করতঃ নীচু হতে পর্যায়ক্রমে লাল/সাদা রং করতে হবে। মোবাইল টাওয়ারের চূড়ায় (প্রযোজ্য ক্ষেত্রে) লাল প্রতিবন্ধক বাতি সূর্যাস্ত হতে সূর্যোদয় পর্যন্ত এবং খারাপ আবহাওয়ায় জ্বালিয়ে রাখতে হবে।

(ঘ) প্রদত্ত উচ্চতার ছাড়পত্রের প্রাপ্য উচ্চতার অতিরিক্ত উচ্চতার স্থাপনা নির্মাণ করলে তার বিরুদ্ধে বাংলাদেশ বেসামরিক বিমান চলাচল কর্তৃপক্ষ বিধি মোতাবেক আইনি ব্যবস্থা গ্রহণ করবে।

(ঙ) কোন মিথ্যা তথ্য প্রদান করে উচ্চতা ছাড়পত্র গ্রহণ করলে, প্রদত্ত উচ্চতার ছাড়পত্রটি বাতিল বলে গণ্য হবে।

০৩। হযরত শাহজালাল আন্তর্জাতিক বিমানবন্দরের এরোড্রাম এলিভেশন (Mean Sea Level হতে উচ্চতা)-কে ভিত্তি বিবেচনায় উক্ত স্থানে অবকাঠামো নির্মাণের প্রাপ্য উচ্চতা নির্ধারণ করা হয়েছে।

০৪। নকশা অনুমোদনকারী সংস্থা প্রস্তাবিত স্থানে উপরোক্ত শর্তাবলীর আলোকে অনুমোদিত উচ্চতার মধ্যে স্থাপনা/মোবাইল টাওয়ার নির্মাণ সীমিত রাখা নিশ্চিত করতে হবে।

০৫। সিএএবি'র ওয়েবসাইট (www.caab.gov.bd)-এ প্রকাশিত অনুমোদিত উচ্চতার ছাড়পত্রটি যাচাই করণের জন্য নকশা অনুমোদনকারী সংস্থাকে অনুরোধ করা যাচ্ছে।

আবেদনকারীর নাম: অজয় কুমার আগরওয়াল

জমির মালিক এর নাম: মেহেদী মোহাম্মদ মুরাদ

Shaque

মোঃ শামসুল হক

উপ পরিচালক (এটিএম-ডিএন্ডপি)

সদয় অবগতি ও কার্যার্থে প্রেরণ:

০১) পরিচরলক (সিএনএস), পরিচালক (সিএনএস) এর দপ্তর, বাংলাদেশ বেসামরিক বিমান চলাচল কর্তৃপক্ষ (ওয়েব সাইট এ প্রকাশ এর জন্য)।

০২) চেয়ারম্যান, রাজধানী উন্নয়ন কর্তৃপক্ষ, রাজউক ভবন, ঢাকা।



Shaque

মোঃ শামসুল হক

উপ পরিচালক (এটিএম-ডিএন্ডপি)

SN: HC223125007099

তারিখ: ২৭ ডিসেম্বর ২০২৩
27 Dec 2023

বিষয়: স্থাপনা / ভবন নির্মাণে উচ্চতার ছাড়পত্র প্রসঙ্গে।

সূত্র: নং-নূর মোহাম্মদ খান, আবেদন এর তারিখ- ১৭ ডিসেম্বর ২০২৩

উপর্যুক্ত বিষয়ে সুত্রোল্লিখিত পত্রের বরাতে (সংশ্লিষ্ট অন্যান্য সরকারী সংস্থা/বিভাগের অনাপত্তি সাপেক্ষে) প্রস্তাবিত স্থানে হযরত শাহজালাল আন্তর্জাতিক বিমানবন্দরের OLS এর আলোকে ANO (AD) A1 এবং ICAO Annex-14 এর নিয়ম অনুযায়ী নিম্নবর্ণিত ছকে প্রদর্শিত সর্বোচ্চ প্রাপ্য উচ্চতা কর্তৃপক্ষ কর্তৃক অনুমোদিত হয়েছে।

স্থাপনা / ভবন নির্মাণের প্রস্তাবিত স্থান / জমির তফসিল	হযরত শাহজালাল আন্তর্জাতিক বিমানবন্দর এরোড্রাম এলিভেশন হতে অনুমোদিত উচ্চতা
মৌজা: কুদাব, সি,এস/এস, এ দাগ নম্বর: ,, আর, এস দাগ নম্বর: ১৪৭, বি, এস/বি আর এস/সিটি/এমএস জরিপ: ,। ভৌগোলিক স্থানাংক: ২৩ ডিগ্রী ৫৫ মিনিট ৫৮.৮৮সেকেন্ড ,৯০ ডিগ্রী ২৬ মিনিট ৭.৮৫সেকেন্ড	৫০০ ফুট জমির পরিমাণ: ৭০.৬৬ শতাংশ, স্থাপত্যের ধরণ: মোবাইল টাওয়ার

০২। মোবাইল টাওয়ার/স্থাপনা/ নির্মাণে নির্মাণকারী ব্যক্তি /গোষ্ঠী/ সংস্থা/ প্রতিষ্ঠানকে নিম্নবর্ণিত শর্ত সমূহ অবশ্যই পালন করতে হবে:

(ক) মোবাইল টাওয়ার/স্থাপনা/ভবনের সিঁড়িঘর, জলাধার, লিফট, এন্টেনা (যদি থাকে), খুঁটি, প্রতিবন্ধক বাতি ইত্যাদিসহ মোট উচ্চতা অনুমোদিত উচ্চতার মধ্যে সীমাবদ্ধ রাখতে হবে।

(খ) নির্মাণ কাজের জন্য ফ্রেন বা তদজাতীয় কোন যন্ত্রপাতি ব্যবহার করলে সেগুলোও উক্ত উচ্চতার মধ্যে সীমিত রাখতে হবে।

(গ) মোবাইল টাওয়ার'কে সমান সাতভাগ করতঃ নীচু হতে পর্যায়ক্রমে লাল/সাদা রং করতে হবে। মোবাইল টাওয়ারের চূড়ায় (প্রযোজ্য ক্ষেত্রে) লাল প্রতিবন্ধক বাতি সূর্যাস্ত হতে সূর্যোদয় পর্যন্ত এবং খারাপ আবহাওয়ায় জ্বালিয়ে রাখতে হবে।

(ঘ) প্রদত্ত উচ্চতার ছাড়পত্রের প্রাপ্য উচ্চতার অতিরিক্ত উচ্চতার স্থাপনা নির্মাণ করলে তার বিরুদ্ধে বাংলাদেশ বেসামরিক বিমান চলাচল কর্তৃপক্ষ বিধি মোতাবেক আইনি ব্যবস্থা গ্রহণ করবে।

(ঙ) কোন মিথ্যা তথ্য প্রদান করে উচ্চতা ছাড়পত্র গ্রহণ করলে, প্রদত্ত উচ্চতার ছাড়পত্রটি বাতিল বলে গণ্য হবে।

০৩। হযরত শাহজালাল আন্তর্জাতিক বিমানবন্দরের এরোড্রাম এলিভেশন (Mean Sea Level হতে উচ্চতা)-কে ভিত্তি বিবেচনায় উক্ত স্থানে অবকাঠামো নির্মাণের প্রাপ্য উচ্চতা নির্ধারণ করা হয়েছে।

০৪। নকশা অনুমোদনকারী সংস্থা প্রস্তাবিত স্থানে উপরোক্ত শর্তাবলীর আলোকে অনুমোদিত উচ্চতার মধ্যে স্থাপনা/মোবাইল টাওয়ার নির্মাণ সীমিত রাখা নিশ্চিত করতে হবে।

০৫। সিএএবি'র ওয়েবসাইট (www.caab.gov.bd)-এ প্রকাশিত অনুমোদিত উচ্চতার ছাড়পত্রটি যাচাই করণের জন্য নকশা অনুমোদনকারী সংস্থাকে অনুরোধ করা যাচ্ছে।

আবেদনকারীর নাম: অজয় কুমার আগরওয়াল

জমির মালিক এর নাম: নূর মোহাম্মদ খান

Shaque

মোঃ শামসুল হক

উপ পরিচালক (এটিএম-ডিএন্ডপি)

সদয় অবগতি ও কার্যার্থে প্রেরণ:

০১) পরিচরলক (সিএনএস), পরিচালক (সিএনএস) এর দপ্তর, বাংলাদেশ বেসামরিক বিমান চলাচল কর্তৃপক্ষ (ওয়েব সাইট এ প্রকাশ এর জন্য)।

০২) চেয়ারম্যান, রাজধানী উন্নয়ন কর্তৃপক্ষ, রাজউক ভবন, ঢাকা।



Shaque

মোঃ শামসুল হক

উপ পরিচালক (এটিএম-ডিএন্ডপি)

SN: HC223125004400

তারিখ: ২৭ ডিসেম্বর ২০২৩
27 Dec 2023

বিষয়ঃ স্থাপনা / ভবন নির্মাণে উচ্চতার ছাড়পত্র প্রসঙ্গে।

সূত্রঃ নং-ঢাকা উত্তর সিটি কর্পোরেশন, আবেদন এর তারিখ- ১৭ ডিসেম্বর ২০২৩

উপর্যুক্ত বিষয়ে সুত্রোল্লিখিত পত্রের বরাতে (সংশ্লিষ্ট অন্যান্য সরকারী সংস্থা/বিভাগের অনাপত্তি সাপেক্ষে) প্রস্তাবিত স্থানে হযরত শাহজালাল আন্তর্জাতিক বিমানবন্দরের OLS এর আলোকে ANO (AD) A1 এবং ICAO Annex-14 এর নিয়ম অনুযায়ী নিম্নবর্ণিত ছকে প্রদর্শিত সর্বোচ্চ প্রাপ্য উচ্চতা কর্তৃপক্ষ কর্তৃক অনুমোদিত হয়েছে।

স্থাপনা / ভবন নির্মাণের প্রস্তাবিত স্থান / জমির তফসিল	হযরত শাহজালাল আন্তর্জাতিক বিমানবন্দর এরোড্রাম এলিভেশন হতে অনুমোদিত উচ্চতা
সেক্টর নং: West Rampura, রাস্তা নং: Rajdhani Ideal School, ব্লক/সেকশন: DIT Road, প্লট/হাউজ নং/দাগ নং:, ভৌগোলিক স্থানাংক: ২৩ ডিগ্রী ৪৫ মিনিট ৪২.১৮ সেকেন্ড, ৯০ ডিগ্রী ২৫ মিনিট ১০.৫৬ সেকেন্ড	৫০০ ফুট জমির পরিমাণ: ১.০০ শতাংশ, স্থাপত্যের ধরণ: মোবাইল টাওয়ার

- ০২। মোবাইল টাওয়ার/স্থাপনা/ নির্মাণে নির্মাণকারী ব্যক্তি /গোষ্ঠী/ সংস্থা/ প্রতিষ্ঠানকে নিম্নবর্ণিত শর্ত সমূহ অবশ্যই পালন করতে হবে:
- (ক) মোবাইল টাওয়ার/স্থাপনা/ভবনের সিঁড়িঘর, জলাধার, লিফট, এন্টেনা (যদি থাকে), খুঁটি, প্রতিবন্ধক বাতি ইত্যাদিসহ মোট উচ্চতা অনুমোদিত উচ্চতার মধ্যে সীমাবদ্ধ রাখতে হবে।
- (খ) নির্মাণ কাজের জন্য ফ্রেন বা তদজাতীয় কোন যন্ত্রপাতি ব্যবহার করলে সেগুলোও উক্ত উচ্চতার মধ্যে সীমিত রাখতে হবে।
- (গ) মোবাইল টাওয়ার'কে সমান সাতভাগ করতঃ নীচু হতে পর্যায়ক্রমে লাল/সাদা রং করতে হবে। মোবাইল টাওয়ারের চূড়ায় (প্রযোজ্য ক্ষেত্রে) লাল প্রতিবন্ধক বাতি সূর্যাস্ত হতে সূর্যোদয় পর্যন্ত এবং খারাপ আবহাওয়ায় জ্বালিয়ে রাখতে হবে।
- (ঘ) প্রদত্ত উচ্চতার ছাড়পত্রের প্রাপ্য উচ্চতার অতিরিক্ত উচ্চতার স্থাপনা নির্মাণ করলে তার বিরুদ্ধে বাংলাদেশ বেসামরিক বিমান চলাচল কর্তৃপক্ষ বিধি মোতাবেক আইনি ব্যবস্থা গ্রহণ করবে।
- (ঙ) কোন মিথ্যা তথ্য প্রদান করে উচ্চতা ছাড়পত্র গ্রহণ করলে, প্রদত্ত উচ্চতার ছাড়পত্রটি বাতিল বলে গণ্য হবে।
- ০৩। হযরত শাহজালাল আন্তর্জাতিক বিমানবন্দরের এরোড্রাম এলিভেশন (Mean Sea Level হতে উচ্চতা)-কে ভিত্তি বিবেচনায় উক্ত স্থানে অবকাঠামো নির্মাণের প্রাপ্য উচ্চতা নির্ধারণ করা হয়েছে।
- ০৪। নকশা অনুমোদনকারী সংস্থা প্রস্তাবিত স্থানে উপরোক্ত শর্তাবলীর আলোকে অনুমোদিত উচ্চতার মধ্যে স্থাপনা/মোবাইল টাওয়ার নির্মাণ সীমিত রাখা নিশ্চিত করতে হবে।
- ০৫। সিএএবি'র ওয়েবসাইট (www.caab.gov.bd)-এ প্রকাশিত অনুমোদিত উচ্চতার ছাড়পত্রটি যাচাই করণের জন্য নকশা অনুমোদনকারী সংস্থাকে অনুরোধ করা যাচ্ছে।

আবেদনকারীর নাম: অজয় কুমার আগরওয়াল
জমির মালিক এর নাম: ঢাকা উত্তর সিটি কর্পোরেশন

Shaque

মোঃ শামসুল হক
উপ পরিচালক (এটিএম-ডিএন্ডপি)

সদয় অবগতি ও কার্যার্থে প্রেরণ:

- ০১) পরিচরলক (সিএনএস), পরিচালক (সিএনএস) এর দপ্তর, বাংলাদেশ বেসামরিক বিমান চলাচল কর্তৃপক্ষ (ওয়েব সাইট এ প্রকাশ এর জন্য)।
০২) চেয়ারম্যান, রাজধানী উন্নয়ন কর্তৃপক্ষ, রাজউক ভবন, ঢাকা।



Shaque

মোঃ শামসুল হক
উপ পরিচালক (এটিএম-ডিএন্ডপি)

SN: HC223125004296

২ জানুয়ারী ২০২৪
তারিখ: 02 Jan 2024

বিষয়ঃ স্থাপনা / ভবন নির্মাণে উচ্চতার ছাড়পত্র প্রসঙ্গে।

সূত্রঃ নং-মোঃ গোলাম মোস্তফা ঢালী, আবেদন এর তারিখ- ২৪ ডিসেম্বর ২০২৩

উপর্যুক্ত বিষয়ে সুত্রোল্লিখিত পত্রের বরাতে (সংশ্লিষ্ট অন্যান্য সরকারী সংস্থা/বিভাগের অনাপত্তি সাপেক্ষে) প্রস্তাবিত স্থানে হযরত শাহজালাল আন্তর্জাতিক বিমানবন্দরের OLS এর আলোকে ANO (AD) A1 এবং ICAO Annex-14 এর নিয়ম অনুযায়ী নিম্নবর্ণিত ছকে প্রদর্শিত সর্বোচ্চ প্রাপ্য উচ্চতা কর্তৃপক্ষ কর্তৃক অনুমোদিত হয়েছে।

স্থাপনা / ভবন নির্মাণের প্রস্তাবিত স্থান / জমির তফসিল	হযরত শাহজালাল আন্তর্জাতিক বিমানবন্দর এরোড্রাম এলিভেশন হতে অনুমোদিত উচ্চতা
মৌজা: ব্রাহ্মনচিরন ২১, সি,এস/এস, এ দাগ নম্বর: ,, আর, এস দাগ নম্বর: ,, বি, এস/বি আর এস/সিটি/এমএস জরিপ: ২৪০২। ভৌগলিক স্থানাংক: ২৩ ডিগ্রী ৪২ মিনিট ৫৭.৬৭সেকেন্ড ,৯০ ডিগ্রী ২৬ মিনিট ১৩.৯৫সেকেন্ড	৫০০ ফুট জমির পরিমাণ: ৩.৫৬ শতাংশ, স্থাপত্যের ধরণ: মোবাইল টাওয়ার

০২। মোবাইল টাওয়ার/স্থাপনা/ নির্মাণে নির্মাণকারী ব্যক্তি /গোষ্ঠী/ সংস্থা/ প্রতিষ্ঠানকে নিম্নবর্ণিত শর্ত সমূহ অবশ্যই পালন করতে হবে:

(ক) মোবাইল টাওয়ার/স্থাপনা/ভবনের সিঁড়িঘর, জলাধার, লিফট, এন্টেনা (যদি থাকে), খুঁটি, প্রতিবন্ধক বাতি ইত্যাদিসহ মোট উচ্চতা অনুমোদিত উচ্চতার মধ্যে সীমাবদ্ধ রাখতে হবে।

(খ) নির্মাণ কাজের জন্য ফ্রেন বা তদজাতীয় কোন যন্ত্রপাতি ব্যবহার করলে সেগুলোও উক্ত উচ্চতার মধ্যে সীমিত রাখতে হবে।

(গ) মোবাইল টাওয়ার'কে সমান সাতভাগ করতঃ নীচু হতে পর্যায়ক্রমে লাল/সাদা রং করতে হবে। মোবাইল টাওয়ারের চূড়ায় (প্রযোজ্য ক্ষেত্রে) লাল প্রতিবন্ধক বাতি সূর্যাস্ত হতে সূর্যোদয় পর্যন্ত এবং খারাপ আবহাওয়ায় জ্বালিয়ে রাখতে হবে।

(ঘ) প্রদত্ত উচ্চতার ছাড়পত্রের প্রাপ্য উচ্চতার অতিরিক্ত উচ্চতার স্থাপনা নির্মাণ করলে তার বিরুদ্ধে বাংলাদেশ বেসামরিক বিমান চলাচল কর্তৃপক্ষ বিধি মোতাবেক আইনি ব্যবস্থা গ্রহণ করবে।

(ঙ) কোন মিথ্যা তথ্য প্রদান করে উচ্চতা ছাড়পত্র গ্রহণ করলে, প্রদত্ত উচ্চতার ছাড়পত্রটি বাতিল বলে গণ্য হবে।

০৩। হযরত শাহজালাল আন্তর্জাতিক বিমানবন্দরের এরোড্রাম এলিভেশন (Mean Sea Level হতে উচ্চতা)-কে ভিত্তি বিবেচনায় উক্ত স্থানে অবকাঠামো নির্মাণের প্রাপ্য উচ্চতা নির্ধারণ করা হয়েছে।

০৪। নকশা অনুমোদনকারী সংস্থা প্রস্তাবিত স্থানে উপরোক্ত শর্তাবলীর আলোকে অনুমোদিত উচ্চতার মধ্যে স্থাপনা/মোবাইল টাওয়ার নির্মাণ সীমিত রাখা নিশ্চিত করতে হবে।

০৫। সিএএবি'র ওয়েবসাইট (www.caab.gov.bd)-এ প্রকাশিত অনুমোদিত উচ্চতার ছাড়পত্রটি যাচাই করণের জন্য নকশা অনুমোদনকারী সংস্থাকে অনুরোধ করা যাচ্ছে।

আবেদনকারীর নাম: অজয় কুমার আগরওয়াল

জমির মালিক এর নাম: মোঃ গোলাম মোস্তফা ঢালী

Shaque

মোঃ শামসুল হক

উপ পরিচালক (এটিএম-ডিএন্ডপি)

সদয় অবগতি ও কার্যার্থে প্রেরণ:

০১) পরিচরলক (সিএনএস), পরিচালক (সিএনএস) এর দপ্তর, বাংলাদেশ বেসামরিক বিমান চলাচল কর্তৃপক্ষ (ওয়েব সাইট এ প্রকাশ এর জন্য)।

০২) চেয়ারম্যান, রাজধানী উন্নয়ন কর্তৃপক্ষ, রাজউক ভবন, ঢাকা।



Shaque

মোঃ শামসুল হক

উপ পরিচালক (এটিএম-ডিএন্ডপি)

SN: HC223125001124

তারিখ: ১৪ ডিসেম্বর ২০২৩
14 Dec 2023

বিষয়ঃ স্থাপনা / ভবন নির্মাণে উচ্চতার ছাড়পত্র প্রসঙ্গে।


সূত্রঃ নং-মোঃ হাবিবুর রহমান শিকদার, আবেদন এর তারিখ- ১০ ডিসেম্বর ২০২৩

উপর্যুক্ত বিষয়ে সূত্রোল্লিখিত পত্রের বরাতে (সংশ্লিষ্ট অন্যান্য সরকারী সংস্থা/বিভাগের অনাপত্তি সাপেক্ষে) প্রস্তাবিত স্থানে তেজগাঁও বিমানবন্দরের OLS এর আলোকে ANO (AD) A1 এবং ICAO Annex-14 এর নিয়ম অনুযায়ী নিম্নবর্ণিত ছকে প্রদর্শিত সর্বোচ্চ প্রাপ্য উচ্চতা কর্তৃপক্ষ কর্তৃক অনুমোদিত হয়েছে।

স্থাপনা / ভবন নির্মাণের প্রস্তাবিত স্থান / জমির তফসিল	বিমানবন্দর ওএলএস এর বাইরে এরোড্রাম এলিভেশন হতে অনুমোদিত উচ্চতা
মৌজা: ডগার ৩২, সি,এস/এস, এ দাগ নম্বর: ৫৯, আর, এস দাগ নম্বর: ১৭২, বি, এস/বি আর এস/সিটি/এমএস জরিপ: ৮৯৫১। ভৌগলিক স্থানাংক: ২৩ ডিগ্রী ৪১ মিনিট ৫২.৮৮সেকেন্ড, ৯০ ডিগ্রী ২৯ মিনিট ২৩.৪৯সেকেন্ড	৫০০ ফুট জমির পরিমাণ: ৪.০৮ শতাংশ, স্থাপত্যের ধরণ: বসতবাড়ি।

- ০২। স্থাপনা/ভবন নির্মাণে নির্মাণকারী ব্যক্তি/গোষ্ঠী/সংস্থা/প্রতিষ্ঠানকে নিম্নবর্ণিত শর্ত সমূহ অবশ্যই পালন করতে হবে:
- (ক) স্থাপনা/ভবনের সিঁড়িঘর, জলাধার, লিফট, এন্টেনা (যদি থাকে), খুঁটি, প্রতিবন্ধক বাতি ইত্যাদিসহ মোট উচ্চতা অনুমোদিত উচ্চতার মধ্যে সীমাবদ্ধ রাখতে হবে।
- (খ) নির্মাণ কাজের জন্য ফ্রেন বা তদজাতীয় কোন যন্ত্রপাতি ব্যবহার করলে সেগুলোও উক্ত উচ্চতার মধ্যে সীমিত রাখতে হবে।
- (গ) স্থাপনা/ভবনের চূড়ায় (প্রয়োজ্য ক্ষেত্রে) লাল প্রতিবন্ধক বাতি সূর্যাস্ত হতে সূর্যোদয় পর্যন্ত এবং খারাপ আবহাওয়ায় জ্বালিয়ে রাখতে হবে।
- (ঘ) কোন মিথ্যা তথ্য প্রদান করে উচ্চতা ছাড়পত্র গ্রহণ করলে, প্রদত্ত উচ্চতার ছাড়পত্রটি বাতিল বলে গণ্য হবে।
- (ঙ) প্রদত্ত উচ্চতার ছাড়পত্রের প্রাপ্য উচ্চতার অতিরিক্ত উচ্চতার স্থাপনা নির্মাণ করলে তার বিরুদ্ধে বাংলাদেশ বেসামরিক বিমান চলাচল কর্তৃপক্ষ বিধি মোতাবেক আইনি ব্যবস্থা গ্রহণ করবে।
- (চ) প্রস্তাবিত জমির মালিকানা বিষয়ে ভবিষ্যতে কোন আইনি জটিলতা তৈরী হলে উচ্চতার ছাড়পত্র বাতিল বলে গণ্য হবে।
- ০৩। বিমানবন্দরের এরোড্রাম এলিভেশন (Mean Sea Level হতে উচ্চতা)-কে ভিত্তি বিবেচনায় উক্ত স্থানে অবকাঠামো নির্মাণের প্রাপ্য উচ্চতা নির্ধারণ করা হয়েছে।
- ০৪। রাজধানী উন্নয়ন কর্তৃপক্ষ/নকশা অনুমোদনকারী সংস্থা প্রস্তাবিত স্থানে উপরোক্ত শর্তাবলীর আলোকে অনুমোদিত উচ্চতার মধ্যে স্থাপনা/ভবন নির্মাণ সীমিত রাখা নিশ্চিত করতে হবে।
- ০৫। সিএএবি'র ওয়েবসাইট (www.caab.gov.bd)-এ প্রকাশিত অনুমোদিত উচ্চতার ছাড়পত্রটি যাচাই করণের জন্য রাজধানী উন্নয়ন কর্তৃপক্ষ/নকশা অনুমোদনকারী সংস্থাকে অনুরোধ করা যাচ্ছে।

আবেদনকারীর নাম: অজয় কুমার আগরওয়াল
জমির মালিক এর নাম: মোঃ হাবিবুর রহমান শিকদার



মোঃ শামসুল হক
উপ পরিচালক (এটিএম-ডিএন্ডপি)

বিমানবন্দর ওএলএস এর বাইরে

সদয় অবগতি ও কার্যার্থে প্রেরণ:

- ০১) পরিচরলক (সিএনএস), পরিচালক (সিএনএস) এর দপ্তর, বাংলাদেশ বেসামরিক বিমান চলাচল কর্তৃপক্ষ (ওয়েব সাইট এ প্রকাশ এর জন্য)।
০২) চেয়ারম্যান, রাজধানী উন্নয়ন কর্তৃপক্ষ, রাজউক ভবন, ঢাকা।




মোঃ শামসুল হক
উপ পরিচালক (এটিএম-ডিএন্ডপি)

SN: HC223125004059

তারিখ : ১৪ ডিসেম্বর ২০২৩
14 Dec 2023

বিষয়ঃ স্থাপনা / ভবন নির্মাণে উচ্চতার ছাড়পত্র প্রসঙ্গে।

সূত্রঃ নং-দিলরুবা বেগম, আবেদন এর তারিখ- ১০ ডিসেম্বর ২০২৩

উপর্যুক্ত বিষয়ে সূত্রোল্লিখিত পত্রের বরাতে (সংশ্লিষ্ট অন্যান্য সরকারী সংস্থা/বিভাগের অনাপত্তি সাপেক্ষে) প্রস্তাবিত স্থানে বিমানবন্দরের OLS এর আলোকে ANO (AD) A1 এবং ICAO Annex-14 এর নিয়ম অনুযায়ী নিম্নবর্ণিত ছকে প্রদর্শিত সর্বোচ্চ প্রাপ্য উচ্চতা কর্তৃপক্ষ কর্তৃক অনুমোদিত হয়েছে।

স্থাপনা / ভবন নির্মাণের প্রস্তাবিত স্থান / জমির তফসিল	বিমানবন্দর ওএলএস এর বাইরে এরোড্রাম এলিভেশন হতে অনুমোদিত উচ্চতা
মোজা: ডগার ৩২, সি,এস/এস, এ দাগ নম্বর: ১৩৬১, আর, এস দাগ নম্বর: ২০৫০, বি, এস/বি আর এস/সিটি/এমএস জরিপ: ৭৯৩৯। ভৌগোলিক স্থানাংক: ২৩ ডিগ্রী ৪২ মিনিট ১৭.৪৮সেকেন্ড ,৯০ ডিগ্রী ২৮ মিনিট ৪১.৪২সেকেন্ড	৫০০ ফুট জমির পরিমাণ: ২.৯৬ শতাংশ, স্থাপত্যের ধরণ: মোবাইল টাওয়ার

০২। মোবাইল টাওয়ার/স্থাপনা/নির্মাণে নির্মাণকারী ব্যক্তি /গোষ্ঠী/ সংস্থা/ প্রতিষ্ঠানকে নিম্নবর্ণিত শর্ত সমূহ অবশ্যই পালন করতে হবে:

(ক) মোবাইল টাওয়ার/স্থাপনা/ভবনের সিঁড়িঘর, জলাধার, লিফট, এন্টেনা (যদি থাকে), খুঁটি, প্রতিবন্ধক বাতি ইত্যাদিসহ মোট উচ্চতা অনুমোদিত উচ্চতার মধ্যে সীমাবদ্ধ রাখতে হবে।

(খ) নির্মাণ কাজের জন্য ফ্রেন বা তদজাতীয় কোন যন্ত্রপাতি ব্যবহার করলে সেগুলোও উক্ত উচ্চতার মধ্যে সীমিত রাখতে হবে।

(গ) মোবাইল টাওয়ার'কে সমান সাতভাগ করতঃ নীচু হতে পর্যায়ক্রমে লাল/সাদা রং করতে হবে। মোবাইল টাওয়ারের চুড়ায় (প্রয়োজ্য ক্ষেত্রে) লাল প্রতিবন্ধক বাতি সূর্যাস্ত হতে সূর্যোদয় পর্যন্ত এবং খারাপ আবহাওয়ায় জ্বালিয়ে রাখতে হবে।

(ঘ) প্রদত্ত উচ্চতার ছাড়পত্রের প্রাপ্য উচ্চতার অতিরিক্ত উচ্চতার স্থাপনা নির্মাণ করলে তার বিরুদ্ধে বাংলাদেশ বেসামরিক বিমান চলাচল কর্তৃপক্ষ বিধি মোতাবেক আইনি ব্যবস্থা গ্রহণ করবে।

(ঙ) কোন মিথ্যা তথ্য প্রদান করে উচ্চতা ছাড়পত্র গ্রহণ করলে, প্রদত্ত উচ্চতার ছাড়পত্রটি বাতিল বলে গণ্য হবে।

০৩। বিমানবন্দরের এরোড্রাম এলিভেশন (Mean Sea Level হতে উচ্চতা)-কে ভিত্তি বিবেচনায় উক্ত স্থানে অবকাঠামো নির্মাণের প্রাপ্য উচ্চতা নির্ধারণ করা হয়েছে। সুতরাং নির্মাণ স্থানের এলিভেশন ২৪ ফুটের অতিরিক্ত হলে, অতিরিক্ত উচ্চতা অত্র পত্রের মাধ্যমে প্রদত্ত উচ্চতা হতে বাদ দিয়ে প্রস্তাবিত অবকাঠামো নির্মাণ করতে হবে।

০৪। নকশা অনুমোদনকারী সংস্থা প্রস্তাবিত স্থানে উপরোক্ত শর্তাবলীর আলোকে অনুমোদিত উচ্চতার মধ্যে স্থাপনা/ভবন নির্মাণ সীমিত রাখা নিশ্চিত করতে হবে।

০৫। সিএএবি'র ওয়েবসাইট (www.caab.gov.bd)-এ প্রকাশিত অনুমোদিত উচ্চতার ছাড়পত্রটি যাচাই করণের জন্য রাজধানী উন্নয়ন কর্তৃপক্ষ/নকশা অনুমোদনকারী সংস্থাকে অনুরোধ করা যাচ্ছে।

আবেদনকারীর নাম: অজয় কুমার আগরওয়ালা

জমির মালিক এর নাম: দিলরুবা বেগম

Shaque

মোঃ শামসুল হক

উপ পরিচালক (এটিএম-ডিএন্ডপি)

বিমানবন্দর ওএলএস এর বাইরে

সদয় অবগতি ও কার্যার্থে প্রেরণ:

০১) পরিচরলক (সিএনএস), পরিচালক (সিএনএস) এর দপ্তর, বাংলাদেশ বেসামরিক বিমান চলাচল কর্তৃপক্ষ (ওয়েব সাইট এ প্রকাশ এর জন্য)।

০২) চেয়ারম্যান, রাজধানী উন্নয়ন কর্তৃপক্ষ, রাজউক ভবন, ঢাকা।



Shaque

মোঃ শামসুল হক

উপ পরিচালক (এটিএম-ডিএন্ডপি)

SN: HC223125004276

তারিখ: ২৭ ডিসেম্বর ২০২৩
27 Dec 2023

বিষয়: স্থাপনা / ভবন নির্মাণে উচ্চতার ছাড়পত্র প্রসঙ্গে।

সূত্র: নং-মোঃ আবু বকর সিদ্দিক, আবেদন এর তারিখ- ১১ ডিসেম্বর ২০২৩

উপর্যুক্ত বিষয়ে সূত্রোল্লিখিত পত্রের বরাতে (সংশ্লিষ্ট অন্যান্য সরকারী সংস্থা/বিভাগের অনাপত্তি সাপেক্ষে) প্রস্তাবিত স্থানে বিমানবন্দরের OLS এর আলোকে ANO (AD) A1 এবং ICAO Annex-14 এর নিয়ম অনুযায়ী নিম্নবর্ণিত ছকে প্রদর্শিত সর্বোচ্চ প্রাপ্য উচ্চতা কর্তৃপক্ষ কর্তৃক অনুমোদিত হয়েছে।

স্থাপনা / ভবন নির্মাণের প্রস্তাবিত স্থান / জমির তফসিল	বিমানবন্দর ওএলএস এর বাইরে এরোড্রাম এলিভেশন হতে অনুমোদিত উচ্চতা
মৌজা: দয়াগঞ্জ ২৪, সি,এস/এস, এ দাগ নম্বর: ১০, ১১,১২, আর, এস দাগ নম্বর: , বি, এস/বি আর এস/সিটি/এমএস জরিপ: ৫৭। ভৌগোলিক স্থানাংক: ২৩ ডিগ্রী ৪২ মিনিট ৪২.০৮সেকেন্ড ,৯০ ডিগ্রী ২৫ মিনিট ৪২.৬৪সেকেন্ড	৫০০ ফুট জমির পরিমাণ: ৬.১২ শতাংশ, স্থাপত্যের ধরণ: মোবাইল টাওয়ার

০২। মোবাইল টাওয়ার/স্থাপনা/নির্মাণে নির্মাণকারী ব্যক্তি /গোষ্ঠী/ সংস্থা/ প্রতিষ্ঠানকে নিম্নবর্ণিত শর্ত সমূহ অবশ্যই পালন করতে হবে:

(ক) মোবাইল টাওয়ার/স্থাপনা/ভবনের সিঁড়িঘর, জলাধার, লিফট, এন্টেনা (যদি থাকে), খুঁটি, প্রতিবন্ধক বাতি ইত্যাদিসহ মোট উচ্চতা অনুমোদিত উচ্চতার মধ্যে সীমাবদ্ধ রাখতে হবে।

(খ) নির্মাণ কাজের জন্য ফ্রেন বা তদজাতীয় কোন যন্ত্রপাতি ব্যবহার করলে সেগুলোও উক্ত উচ্চতার মধ্যে সীমিত রাখতে হবে।

(গ) মোবাইল টাওয়ার'কে সমান সাতভাগ করতঃ নীচু হতে পর্যায়ক্রমে লাল/সাদা রং করতে হবে। মোবাইল টাওয়ারের চুড়ায় (প্রয়োজ্য ক্ষেত্রে) লাল প্রতিবন্ধক বাতি সূর্যাস্ত হতে সূর্যোদয় পর্যন্ত এবং খারাপ আবহাওয়ায় জ্বালিয়ে রাখতে হবে।

(ঘ) প্রদত্ত উচ্চতার ছাড়পত্রের প্রাপ্য উচ্চতার অতিরিক্ত উচ্চতার স্থাপনা নির্মাণ করলে তার বিরুদ্ধে বাংলাদেশ বেসামরিক বিমান চলাচল কর্তৃপক্ষ বিধি মোতাবেক আইনি ব্যবস্থা গ্রহণ করবে।

(ঙ) কোন মিথ্যা তথ্য প্রদান করে উচ্চতা ছাড়পত্র গ্রহণ করলে, প্রদত্ত উচ্চতার ছাড়পত্রটি বাতিল বলে গণ্য হবে।

০৩। বিমানবন্দরের এরোড্রাম এলিভেশন (Mean Sea Level হতে উচ্চতা)-কে ভিত্তি বিবেচনায় উক্ত স্থানে অবকাঠামো নির্মাণের প্রাপ্য উচ্চতা নির্ধারণ করা হয়েছে। সুতরাং নির্মাণ স্থানের এলিভেশন ২৪ ফুটের অতিরিক্ত হলে, অতিরিক্ত উচ্চতা অত্র পত্রের মাধ্যমে প্রদত্ত উচ্চতা হতে বাদ দিয়ে প্রস্তাবিত অবকাঠামো নির্মাণ করতে হবে।

০৪। নকশা অনুমোদনকারী সংস্থা প্রস্তাবিত স্থানে উপরোক্ত শর্তাবলীর আলোকে অনুমোদিত উচ্চতার মধ্যে স্থাপনা/ভবন নির্মাণ সীমিত রাখা নিশ্চিত করতে হবে।

০৫। সিএএবি'র ওয়েবসাইট (www.caab.gov.bd)-এ প্রকাশিত অনুমোদিত উচ্চতার ছাড়পত্রটি যাচাই করণের জন্য রাজধানী উন্নয়ন কর্তৃপক্ষ/নকশা অনুমোদনকারী সংস্থাকে অনুরোধ করা যাচ্ছে।

আবেদনকারীর নাম: অজয় কুমার আগরওয়ালা

জমির মালিক এর নাম: মোঃ আবু বকর সিদ্দিক

Shaque

মোঃ শামসুল হক

উপ পরিচালক (এটিএম-ডিএন্ডপি)

বিমানবন্দর ওএলএস এর বাইরে

সদয় অবগতি ও কার্যার্থে প্রেরণ:

০১) পরিচালক (সিএনএস), পরিচালক (সিএনএস) এর দপ্তর, বাংলাদেশ বেসামরিক বিমান চলাচল কর্তৃপক্ষ (ওয়েব সাইট এ প্রকাশ এর জন্য)।

০২) চেয়ারম্যান, রাজধানী উন্নয়ন কর্তৃপক্ষ, রাজউক ভবন, ঢাকা।



Shaque

মোঃ শামসুল হক

উপ পরিচালক (এটিএম-ডিএন্ডপি)

SN: HC223125002372

তারিখ : ২ জানুয়ারী ২০২৪
02 Jan 2024

বিষয়ঃ স্থাপনা / ভবন নির্মাণে উচ্চতার ছাড়পত্র প্রসঙ্গে।

সূত্রঃ নং-মোহাম্মদ কাউসার আলম ভূঞা, আবেদন এর তারিখ- ২৪ ডিসেম্বর ২০২৩

উপর্যুক্ত বিষয়ে সূত্রোল্লিখিত পত্রের বরাতে (সংশ্লিষ্ট অন্যান্য সরকারী সংস্থা/বিভাগের অনাপত্তি সাপেক্ষে) প্রস্তাবিত স্থানে বিমানবন্দরের OLS এর আলোকে ANO (AD) A1 এবং ICAO Annex-14 এর নিয়ম অনুযায়ী নিম্নবর্ণিত ছকে প্রদর্শিত সর্বোচ্চ প্রাপ্য উচ্চতা কর্তৃপক্ষ কর্তৃক অনুমোদিত হয়েছে।

স্থাপনা / ভবন নির্মাণের প্রস্তাবিত স্থান / জমির তফসিল	বিমানবন্দর ওএলএস এর বাইরে এরোড্রাম এলিভেশন হতে অনুমোদিত উচ্চতা
মোজা: ভূইঘর-০১, সি, এস/এস, এ দাগ নম্বর: ৭৩২, আর, এস দাগ নম্বর: ৭০৮, বি, এস/বি আর এস/সিটি/এমএস জরিপ: ,। ভৌগোলিক স্থানাংক: ২৩ ডিগ্রী ৪০ মিনিট ৫৬.৪সেকেন্ড, ৯০ ডিগ্রী ২৮ মিনিট ৪০.০৯সেকেন্ড	৫০০ ফুট জমির পরিমাণ: ৫.২০ শতাংশ, স্থাপত্যের ধরণ: মোবাইল টাওয়ার

০২। মোবাইল টাওয়ার/স্থাপনা/নির্মাণে নির্মাণকারী ব্যক্তি /গোষ্ঠী/ সংস্থা/ প্রতিষ্ঠানকে নিম্নবর্ণিত শর্ত সমূহ অবশ্যই পালন করতে হবে:

(ক) মোবাইল টাওয়ার/স্থাপনা/ভবনের সিঁড়িঘর, জলাধার, লিফট, এন্টেনা (যদি থাকে), খুঁটি, প্রতিবন্ধক বাতি ইত্যাদিসহ মোট উচ্চতা অনুমোদিত উচ্চতার মধ্যে সীমাবদ্ধ রাখতে হবে।

(খ) নির্মাণ কাজের জন্য ফ্রেন বা তদজাতীয় কোন যন্ত্রপাতি ব্যবহার করলে সেগুলোও উক্ত উচ্চতার মধ্যে সীমিত রাখতে হবে।

(গ) মোবাইল টাওয়ার'কে সমান সাতভাগ করতঃ নীচু হতে পর্যায়ক্রমে লাল/সাদা রং করতে হবে। মোবাইল টাওয়ারের চুড়ায় (প্রয়োজ্য ক্ষেত্রে) লাল প্রতিবন্ধক বাতি সূর্যাস্ত হতে সূর্যোদয় পর্যন্ত এবং খারাপ আবহাওয়ায় জ্বালিয়ে রাখতে হবে।

(ঘ) প্রদত্ত উচ্চতার ছাড়পত্রের প্রাপ্য উচ্চতার অতিরিক্ত উচ্চতার স্থাপনা নির্মাণ করলে তার বিরুদ্ধে বাংলাদেশ বেসামরিক বিমান চলাচল কর্তৃপক্ষ বিধি মোতাবেক আইনি ব্যবস্থা গ্রহণ করবে।

(ঙ) কোন মিথ্যা তথ্য প্রদান করে উচ্চতা ছাড়পত্র গ্রহণ করলে, প্রদত্ত উচ্চতার ছাড়পত্রটি বাতিল বলে গণ্য হবে।

০৩। বিমানবন্দরের এরোড্রাম এলিভেশন (Mean Sea Level হতে উচ্চতা)-কে ভিত্তি বিবেচনায় উক্ত স্থানে অবকাঠামো নির্মাণের প্রাপ্য উচ্চতা নির্ধারণ করা হয়েছে। সুতরাং নির্মাণ স্থানের এলিভেশন ২৪ ফুটের অতিরিক্ত হলে, অতিরিক্ত উচ্চতা অত্র পত্রের মাধ্যমে প্রদত্ত উচ্চতা হতে বাদ দিয়ে প্রস্তাবিত অবকাঠামো নির্মাণ করতে হবে।

০৪। নকশা অনুমোদনকারী সংস্থা প্রস্তাবিত স্থানে উপরোক্ত শর্তাবলীর আলোকে অনুমোদিত উচ্চতার মধ্যে স্থাপনা/ভবন নির্মাণ সীমিত রাখা নিশ্চিত করতে হবে।

০৫। সিএএবি'র ওয়েবসাইট (www.caab.gov.bd)-এ প্রকাশিত অনুমোদিত উচ্চতার ছাড়পত্রটি যাচাই করণের জন্য রাজধানী উন্নয়ন কর্তৃপক্ষ/নকশা অনুমোদনকারী সংস্থাকে অনুরোধ করা যাচ্ছে।

আবেদনকারীর নাম: অজয় কুমার আগরওয়ালা

জমির মালিক এর নাম: মোহাম্মদ কাউসার আলম ভূঞা

Shaque

মোঃ শামসুল হক

উপ পরিচালক (এটিএম-ডিএন্ডপি)

বিমানবন্দর ওএলএস এর বাইরে

সদয় অবগতি ও কার্যার্থে প্রেরণ:

০১) পরিচরলক (সিএনএস), পরিচালক (সিএনএস) এর দপ্তর, বাংলাদেশ বেসামরিক বিমান চলাচল কর্তৃপক্ষ (ওয়েব সাইট এ প্রকাশ এর জন্য)।

০২) চেয়ারম্যান, রাজধানী উন্নয়ন কর্তৃপক্ষ, রাজউক ভবন, ঢাকা।



Shaque

মোঃ শামসুল হক

উপ পরিচালক (এটিএম-ডিএন্ডপি)

SN: HC223125003343

তারিখ: ২৭ ডিসেম্বর ২০২৩
27 Dec 2023

বিষয়: স্থাপনা / ভবন নির্মাণে উচ্চতার ছাড়পত্র প্রসঙ্গে।

সূত্র: নং-মোঃ ইয়াকুব আলী মন্ডল, আবেদন এর তারিখ- ১৮ ডিসেম্বর ২০২৩

উপর্যুক্ত বিষয়ে সুত্রোল্লিখিত পত্রের বরাতে (সংশ্লিষ্ট অন্যান্য সরকারী সংস্থা/বিভাগের অনাপত্তি সাপেক্ষে) প্রস্তাবিত স্থানে হযরত শাহজালাল আন্তর্জাতিক বিমানবন্দরের OLS এর আলোকে ANO (AD) A1 এবং ICAO Annex-14 এর নিয়ম অনুযায়ী নিম্নবর্ণিত ছকে প্রদর্শিত সর্বোচ্চ প্রাপ্য উচ্চতা কর্তৃপক্ষ কর্তৃক অনুমোদিত হয়েছে।

স্থাপনা / ভবন নির্মাণের প্রস্তাবিত স্থান / জমির তফসিল	হযরত শাহজালাল আন্তর্জাতিক বিমানবন্দর এরোড্রাম এলিভেশন হতে অনুমোদিত উচ্চতা
মৌজা: পূর্ব নরসিংপুর-৪৫, সি,এস/এস, এ দাগ নম্বর: ৫৮, আর, এস দাগ নম্বর: ২২৩, বি, এস/বি আর এস/সিটি/এমএস জরিপ: ৩১৭। ভৌগলিক স্থানাংক: ২৩ ডিগ্রী ৫৬ মিনিট ১৯.৯৩সেকেন্ড, ৯০ ডিগ্রী ১৮ মিনিট ২৫.১৬সেকেন্ড	৫০০ ফুট জমির পরিমাণ: ২৫.০০ শতাংশ, স্থাপত্যের ধরণ: মোবাইল টাওয়ার

০২। মোবাইল টাওয়ার/স্থাপনা/ নির্মাণে নির্মাণকারী ব্যক্তি /গোষ্ঠী/ সংস্থা/ প্রতিষ্ঠানকে নিম্নবর্ণিত শর্ত সমূহ অবশ্যই পালন করতে হবে:

(ক) মোবাইল টাওয়ার/স্থাপনা/ভবনের সিঁড়িঘর, জলাধার, লিফট, এন্টেনা (যদি থাকে), খুঁটি, প্রতিবন্ধক বাতি ইত্যাদিসহ মোট উচ্চতা অনুমোদিত উচ্চতার মধ্যে সীমাবদ্ধ রাখতে হবে।

(খ) নির্মাণ কাজের জন্য ফ্রেন বা তদজাতীয় কোন যন্ত্রপাতি ব্যবহার করলে সেগুলোও উক্ত উচ্চতার মধ্যে সীমিত রাখতে হবে।

(গ) মোবাইল টাওয়ার'কে সমান সাতভাগ করতঃ নীচু হতে পর্যায়ক্রমে লাল/সাদা রং করতে হবে। মোবাইল টাওয়ারের চূড়ায় (প্রযোজ্য ক্ষেত্রে) লাল প্রতিবন্ধক বাতি সূর্যাস্ত হতে সূর্যোদয় পর্যন্ত এবং খারাপ আবহাওয়ায় জ্বালিয়ে রাখতে হবে।

(ঘ) প্রদত্ত উচ্চতার ছাড়পত্রের প্রাপ্য উচ্চতার অতিরিক্ত উচ্চতার স্থাপনা নির্মাণ করলে তার বিরুদ্ধে বাংলাদেশ বেসামরিক বিমান চলাচল কর্তৃপক্ষ বিধি মোতাবেক আইনি ব্যবস্থা গ্রহণ করবে।

(ঙ) কোন মিথ্যা তথ্য প্রদান করে উচ্চতা ছাড়পত্র গ্রহণ করলে, প্রদত্ত উচ্চতার ছাড়পত্রটি বাতিল বলে গণ্য হবে।

০৩। হযরত শাহজালাল আন্তর্জাতিক বিমানবন্দরের এরোড্রাম এলিভেশন (Mean Sea Level হতে উচ্চতা)-কে ভিত্তি বিবেচনায় উক্ত স্থানে অবকাঠামো নির্মাণের প্রাপ্য উচ্চতা নির্ধারণ করা হয়েছে।

০৪। নকশা অনুমোদনকারী সংস্থা প্রস্তাবিত স্থানে উপরোক্ত শর্তাবলীর আলোকে অনুমোদিত উচ্চতার মধ্যে স্থাপনা/মোবাইল টাওয়ার নির্মাণ সীমিত রাখা নিশ্চিত করতে হবে।

০৫। সিএএবি'র ওয়েবসাইট (www.caab.gov.bd)-এ প্রকাশিত অনুমোদিত উচ্চতার ছাড়পত্রটি যাচাই করণের জন্য নকশা অনুমোদনকারী সংস্থাকে অনুরোধ করা যাচ্ছে।

আবেদনকারীর নাম: অজয় কুমার আগরওয়াল

জমির মালিক এর নাম: মোঃ ইয়াকুব আলী মন্ডল

Shaque

মোঃ শামসুল হক

উপ পরিচালক (এটিএম-ডিএন্ডপি)

সদয় অবগতি ও কার্যার্থে প্রেরণ:

০১) পরিচরলক (সিএনএস), পরিচালক (সিএনএস) এর দপ্তর, বাংলাদেশ বেসামরিক বিমান চলাচল কর্তৃপক্ষ (ওয়েব সাইট এ প্রকাশ এর জন্য)।

০২) চেয়ারম্যান, রাজধানী উন্নয়ন কর্তৃপক্ষ, রাজউক ভবন, ঢাকা।



Shaque

মোঃ শামসুল হক

উপ পরিচালক (এটিএম-ডিএন্ডপি)

SN: HC223124884362

তারিখ: ১৪ ডিসেম্বর ২০২৩
14 Dec 2023


বিষয়ঃ স্থাপনা / ভবন নির্মাণে উচ্চতার ছাড়পত্র প্রসঙ্গে।
সূত্রঃ নং-সুরাইয়া বেগম, আবেদন এর তারিখ- ১০ ডিসেম্বর ২০২৩

উপর্যুক্ত বিষয়ে সূত্রোল্লিখিত পত্রের বরাতে (সংশ্লিষ্ট অন্যান্য সরকারী সংস্থা/বিভাগের অনাপত্তি সাপেক্ষে) প্রস্তাবিত স্থানে তেজগাঁও বিমানবন্দরের OLS এর আলোকে ANO (AD) A1 এবং ICAO Annex-14 এর নিয়ম অনুযায়ী নিম্নবর্ণিত ছকে প্রদর্শিত সর্বোচ্চ প্রাপ্য উচ্চতা কর্তৃপক্ষ কর্তৃক অনুমোদিত হয়েছে।

স্থাপনা / ভবন নির্মাণের প্রস্তাবিত স্থান / জমির তফসিল	তেজগাঁও বিমানবন্দর এরোডাম এলিভেশন হতে অনুমোদিত উচ্চতা
মৌজা: চর কামরাঙ্গী ৩, সি,এস/এস, এ দাগ নম্বর: ৮১৯, আর, এস দাগ নম্বর: ৮৫২, বি, এস/বি আর এস/সিটি/এমএস জরিপ: ১০২৫১। ভৌগোলিক স্থানাংক: ২৩ ডিগ্রী ৪২ মিনিট ৫৮.৫৬সেকেন্ড, ৯০ ডিগ্রী ২১ মিনিট ৫৭.৬৭সেকেন্ড	৪৮৮ ফুট জমির পরিমাণ: ৪.১৩ শতাংশ, স্থাপত্যের ধরণ: মোবাইল টাওয়ার

- ০২। মোবাইল টাওয়ার/স্থাপনা/ নির্মাণে নির্মাণকারী ব্যক্তি /গোষ্ঠী/ সংস্থা/ প্রতিষ্ঠানকে নিম্নবর্ণিত শর্ত সমূহ অবশ্যই পালন করতে হবে:
(ক) মোবাইল টাওয়ার/স্থাপনা/ভবনের সিঁড়িঘর, জলাধার, লিফট, এন্টেনা (যদি থাকে), খুঁটি, প্রতিবন্ধক বাতি ইত্যাদিসহ মোট উচ্চতা অনুমোদিত উচ্চতার মধ্যে সীমাবদ্ধ রাখতে হবে।
(খ) নির্মাণ কাজের জন্য ফ্রেন বা তদজাতীয় কোন যন্ত্রপাতি ব্যবহার করলে সেগুলোও উক্ত উচ্চতার মধ্যে সীমিত রাখতে হবে।
(গ) মোবাইল টাওয়ার'কে সমান সাতভাগ করতঃ নীচু হতে পর্যায়ক্রমে লাল/সাদা রং করতে হবে। মোবাইল টাওয়ারের চূড়ায় (প্রযোজ্য ক্ষেত্রে) লাল প্রতিবন্ধক বাতি সূর্যাস্ত হতে সূর্যোদয় পর্যন্ত এবং খারাপ আবহাওয়ায় জ্বালিয়ে রাখতে হবে।
(ঘ) প্রদত্ত উচ্চতার ছাড়পত্রের প্রাপ্য উচ্চতার অতিরিক্ত উচ্চতার স্থাপনা নির্মাণ করলে তার বিরুদ্ধে বাংলাদেশ বেসামরিক বিমান চলাচল কর্তৃপক্ষ বিধি মোতাবেক আইনি ব্যবস্থা গ্রহণ করবে।
(ঙ) কোন মিথ্যা তথ্য প্রদান করে উচ্চতা ছাড়পত্র গ্রহণ করলে, প্রদত্ত উচ্চতার ছাড়পত্রটি বাতিল বলে গণ্য হবে।
(চ) প্রস্তাবিত জমির মালিকানা বিষয়ে ভবিষ্যতে কোন আইনি জটিলতা তৈরী হলে উচ্চতার ছাড়পত্র বাতিল বলে গণ্য হবে।
০৩। তেজগাঁও বিমানবন্দরের এরোডাম এলিভেশন (Mean Sea Level হতে উচ্চতা)-কে ভিত্তি বিবেচনায় উক্ত স্থানে অবকাঠামো নির্মাণের প্রাপ্য উচ্চতা নির্ধারণ করা হয়েছে। সুতরাং নির্মাণ স্থানের এলিভেশন ২৪ ফুটের অতিরিক্ত হলে, অতিরিক্ত উচ্চতা অত্র পত্রের মাধ্যমে প্রদত্ত উচ্চতা হতে বাদ দিয়ে প্রস্তাবিত অবকাঠামো নির্মাণ করতে হবে।
০৪। রাজধানী উন্নয়ন কর্তৃপক্ষ/নকশা অনুমোদনকারী সংস্থা প্রস্তাবিত স্থানে উপরোক্ত শর্তাবলীর আলোকে অনুমোদিত উচ্চতার মধ্যে স্থাপনা/ভবন নির্মাণ সীমিত রাখা নিশ্চিত করতে হবে।
০৫। সিএএবি'র ওয়েবসাইট (www.caab.gov.bd)-এ প্রকাশিত অনুমোদিত উচ্চতার ছাড়পত্রটি যাচাই করণের জন্য রাজধানী উন্নয়ন কর্তৃপক্ষ/নকশা অনুমোদনকারী সংস্থাকে অনুরোধ করা যাচ্ছে।


আবেদনকারীর নাম: অজয় কুমার আগরওয়ালী
জমির মালিক এর নাম: সুরাইয়া বেগম


মোঃ শামসুল হক
উপ পরিচালক (এটিএম-ডিএন্ডপি)

সদয় অবগতি ও কার্যার্থে প্রেরণ:

- ০১। পরিচরলক (সিএনএস), পরিচালক (সিএনএস) এর দপ্তর, বাংলাদেশ বেসামরিক বিমান চলাচল কর্তৃপক্ষ (ওয়েব সাইট এ প্রকাশ এর জন্য)।
০২। চেয়ারম্যান, রাজধানী উন্নয়ন কর্তৃপক্ষ, রাজউক ভবন, ঢাকা।




মোঃ শামসুল হক
উপ পরিচালক (এটিএম-ডিএন্ডপি)

SN: HC223122979035

তারিখ: ২৭ ডিসেম্বর ২০২৩
27 Dec 2023

বিষয়ঃ স্থাপনা / ভবন নির্মাণে উচ্চতার ছাড়পত্র প্রসঙ্গে।

সূত্রঃ নং-ঢাকা উত্তর সিটি কর্পোরেশন, আবেদন এর তারিখ- ১৭ ডিসেম্বর ২০২৩

উপর্যুক্ত বিষয়ে সুত্রোল্লিখিত পত্রের বরাতে (সংশ্লিষ্ট অন্যান্য সরকারী সংস্থা/বিভাগের অনাপত্তি সাপেক্ষে) প্রস্তাবিত স্থানে হযরত শাহজালাল আন্তর্জাতিক বিমানবন্দরের OLS এর আলোকে ANO (AD) A1 এবং ICAO Annex-14 এর নিয়ম অনুযায়ী নিম্নবর্ণিত ছকে প্রদর্শিত সর্বোচ্চ প্রাপ্য উচ্চতা কর্তৃপক্ষ কর্তৃক অনুমোদিত হয়েছে।

স্থাপনা / ভবন নির্মাণের প্রস্তাবিত স্থান / জমির তফসিল	হযরত শাহজালাল আন্তর্জাতিক বিমানবন্দর এরোড্রাম এলিভেশন হতে অনুমোদিত উচ্চতা
সেক্টর নং:, রাস্তা নং: Road-35, ব্লক/সেকশন: Gulshan-2, প্লট/হাউজ নং/দাগ নং:, ভৌগোলিক স্থানাংক: ২৩ ডিগ্রী ৪৭ মিনিট ১৭.৮৯ সেকেন্ড, ৯০ ডিগ্রী ২৪ মিনিট ৫১.৪৯ সেকেন্ড	২৯৭ ফুট জমির পরিমাণ: ১.০০ শতাংশ, স্থাপত্যের ধরণ: মোবাইল টাওয়ার

০২। মোবাইল টাওয়ার/স্থাপনা/ নির্মাণে নির্মাণকারী ব্যক্তি /গোষ্ঠী/ সংস্থা/ প্রতিষ্ঠানকে নিম্নবর্ণিত শর্ত সমূহ অবশ্যই পালন করতে হবে:

(ক) মোবাইল টাওয়ার/স্থাপনা/ভবনের সিঁড়িঘর, জলাধার, লিফট, এন্টেনা (যদি থাকে), খুঁটি, প্রতিবন্ধক বাতি ইত্যাদিসহ মোট উচ্চতা অনুমোদিত উচ্চতার মধ্যে সীমাবদ্ধ রাখতে হবে।

(খ) নির্মাণ কাজের জন্য ফ্রেন বা তদজাতীয় কোন যন্ত্রপাতি ব্যবহার করলে সেগুলোও উক্ত উচ্চতার মধ্যে সীমিত রাখতে হবে।

(গ) মোবাইল টাওয়ার'কে সমান সাতভাগ করতঃ নীচু হতে পর্যায়ক্রমে লাল/সাদা রং করতে হবে। মোবাইল টাওয়ারের চূড়ায় (প্রযোজ্য ক্ষেত্রে) লাল প্রতিবন্ধক বাতি সূর্যাস্ত হতে সূর্যোদয় পর্যন্ত এবং খারাপ আবহাওয়ায় জ্বালিয়ে রাখতে হবে।

(ঘ) প্রদত্ত উচ্চতার ছাড়পত্রের প্রাপ্য উচ্চতার অতিরিক্ত উচ্চতার স্থাপনা নির্মাণ করলে তার বিরুদ্ধে বাংলাদেশ বেসামরিক বিমান চলাচল কর্তৃপক্ষ বিধি মোতাবেক আইনি ব্যবস্থা গ্রহণ করবে।

(ঙ) কোন মিথ্যা তথ্য প্রদান করে উচ্চতা ছাড়পত্র গ্রহণ করলে, প্রদত্ত উচ্চতার ছাড়পত্রটি বাতিল বলে গণ্য হবে।

০৩। হযরত শাহজালাল আন্তর্জাতিক বিমানবন্দরের এরোড্রাম এলিভেশন (Mean Sea Level হতে উচ্চতা)-কে ভিত্তি বিবেচনায় উক্ত স্থানে অবকাঠামো নির্মাণের প্রাপ্য উচ্চতা নির্ধারণ করা হয়েছে।

০৪। নকশা অনুমোদনকারী সংস্থা প্রস্তাবিত স্থানে উপরোক্ত শর্তাবলীর আলোকে অনুমোদিত উচ্চতার মধ্যে স্থাপনা/মোবাইল টাওয়ার নির্মাণ সীমিত রাখা নিশ্চিত করতে হবে।

০৫। সিএএবি'র ওয়েবসাইট (www.caab.gov.bd)-এ প্রকাশিত অনুমোদিত উচ্চতার ছাড়পত্রটি যাচাই করণের জন্য নকশা অনুমোদনকারী সংস্থাকে অনুরোধ করা যাচ্ছে।

আবেদনকারীর নাম: অজয় কুমার আগরওয়াল

জমির মালিক এর নাম: ঢাকা উত্তর সিটি কর্পোরেশন

Shaque

মোঃ শামসুল হক

উপ পরিচালক (এটিএম-ডিএন্ডপি)

সদয় অবগতি ও কার্যার্থে প্রেরণ:

০১) পরিচরলক (সিএনএস), পরিচালক (সিএনএস) এর দপ্তর, বাংলাদেশ বেসামরিক বিমান চলাচল কর্তৃপক্ষ (ওয়েব সাইট এ প্রকাশ এর জন্য)।

০২) চেয়ারম্যান, রাজধানী উন্নয়ন কর্তৃপক্ষ, রাজউক ভবন, ঢাকা।



Shaque

মোঃ শামসুল হক

উপ পরিচালক (এটিএম-ডিএন্ডপি)

SN: HC223123486866

তারিখ: ২৭ ডিসেম্বর ২০২৩
27 Dec 2023

বিষয়ঃ স্থাপনা / ভবন নির্মাণে উচ্চতার ছাড়পত্র প্রসঙ্গে।

সূত্রঃ নং-ঢাকা উত্তর সিটি কর্পোরেশন, আবেদন এর তারিখ- ১৭ ডিসেম্বর ২০২৩

উপর্যুক্ত বিষয়ে সুত্রোল্লিখিত পত্রের বরাতে (সংশ্লিষ্ট অন্যান্য সরকারী সংস্থা/বিভাগের অনাপত্তি সাপেক্ষে) প্রস্তাবিত স্থানে হযরত শাহজালাল আন্তর্জাতিক বিমানবন্দরের OLS এর আলোকে ANO (AD) A1 এবং ICAO Annex-14 এর নিয়ম অনুযায়ী নিম্নবর্ণিত ছকে প্রদর্শিত সর্বোচ্চ প্রাপ্য উচ্চতা কর্তৃপক্ষ কর্তৃক অনুমোদিত হয়েছে।

স্থাপনা / ভবন নির্মাণের প্রস্তাবিত স্থান / জমির তফসিল	হযরত শাহজালাল আন্তর্জাতিক বিমানবন্দর এরোড্রাম এলিভেশন হতে অনুমোদিত উচ্চতা
সেক্টর নং:, রাস্তা নং: Gulshan Avenue, ব্লক/সেকশন:, প্লট/হাউজ নং/দাগ নং:, ভৌগলিক স্থানাংক: ২৩ ডিগ্রী ৪৭ মিনিট ৯.০৯ সেকেন্ড, ৯০ ডিগ্রী ২৫ মিনিট ১.১ সেকেন্ড	৩৪৮ ফুট জমির পরিমাণ: ১.০০ শতাংশ, স্থাপত্যের ধরণ: মোবাইল টাওয়ার

০২। মোবাইল টাওয়ার/স্থাপনা/ নির্মাণে নির্মাণকারী ব্যক্তি /গোষ্ঠী/ সংস্থা/ প্রতিষ্ঠানকে নিম্নবর্ণিত শর্ত সমূহ অবশ্যই পালন করতে হবে:

(ক) মোবাইল টাওয়ার/স্থাপনা/ভবনের সিঁড়িঘর, জলাধার, লিফট, এন্টেনা (যদি থাকে), খুঁটি, প্রতিবন্ধক বাতি ইত্যাদিসহ মোট উচ্চতা অনুমোদিত উচ্চতার মধ্যে সীমাবদ্ধ রাখতে হবে।

(খ) নির্মাণ কাজের জন্য ফ্রেন বা তদজাতীয় কোন যন্ত্রপাতি ব্যবহার করলে সেগুলোও উক্ত উচ্চতার মধ্যে সীমিত রাখতে হবে।

(গ) মোবাইল টাওয়ার'কে সমান সাতভাগ করতঃ নীচু হতে পর্যায়ক্রমে লাল/সাদা রং করতে হবে। মোবাইল টাওয়ারের চূড়ায় (প্রযোজ্য ক্ষেত্রে) লাল প্রতিবন্ধক বাতি সূর্যাস্ত হতে সূর্যোদয় পর্যন্ত এবং খারাপ আবহাওয়ায় জ্বালিয়ে রাখতে হবে।

(ঘ) প্রদত্ত উচ্চতার ছাড়পত্রের প্রাপ্য উচ্চতার অতিরিক্ত উচ্চতার স্থাপনা নির্মাণ করলে তার বিরুদ্ধে বাংলাদেশ বেসামরিক বিমান চলাচল কর্তৃপক্ষ বিধি মোতাবেক আইনি ব্যবস্থা গ্রহণ করবে।

(ঙ) কোন মিথ্যা তথ্য প্রদান করে উচ্চতা ছাড়পত্র গ্রহণ করলে, প্রদত্ত উচ্চতার ছাড়পত্রটি বাতিল বলে গণ্য হবে।

০৩। হযরত শাহজালাল আন্তর্জাতিক বিমানবন্দরের এরোড্রাম এলিভেশন (Mean Sea Level হতে উচ্চতা)-কে ভিত্তি বিবেচনায় উক্ত স্থানে অবকাঠামো নির্মাণের প্রাপ্য উচ্চতা নির্ধারণ করা হয়েছে।

০৪। নকশা অনুমোদনকারী সংস্থা প্রস্তাবিত স্থানে উপরোক্ত শর্তাবলীর আলোকে অনুমোদিত উচ্চতার মধ্যে স্থাপনা/মোবাইল টাওয়ার নির্মাণ সীমিত রাখা নিশ্চিত করতে হবে।

০৫। সিএএবি'র ওয়েবসাইট (www.caab.gov.bd)-এ প্রকাশিত অনুমোদিত উচ্চতার ছাড়পত্রটি যাচাই করণের জন্য নকশা অনুমোদনকারী সংস্থাকে অনুরোধ করা যাচ্ছে।

আবেদনকারীর নাম: অজয় কুমার আগরওয়াল

জমির মালিক এর নাম: ঢাকা উত্তর সিটি কর্পোরেশন

Shaque

মোঃ শামসুল হক

উপ পরিচালক (এটিএম-ডিএন্ডপি)

সদয় অবগতি ও কার্যার্থে প্রেরণ:

০১) পরিচরলক (সিএনএস), পরিচালক (সিএনএস) এর দপ্তর, বাংলাদেশ বেসামরিক বিমান চলাচল কর্তৃপক্ষ (ওয়েব সাইট এ প্রকাশ এর জন্য)।

০২) চেয়ারম্যান, রাজধানী উন্নয়ন কর্তৃপক্ষ, রাজউক ভবন, ঢাকা।



Shaque

মোঃ শামসুল হক

উপ পরিচালক (এটিএম-ডিএন্ডপি)

SN: HC223124266554

তারিখ: ২৭ ডিসেম্বর ২০২৩
27 Dec 2023

বিষয়ঃ স্থাপনা / ভবন নির্মাণে উচ্চতার ছাড়পত্র প্রসঙ্গে।

সূত্রঃ নং-ঢাকা উত্তর সিটি কর্পোরেশন, আবেদন এর তারিখ- ১৭ ডিসেম্বর ২০২৩

উপর্যুক্ত বিষয়ে সুত্রোল্লিখিত পত্রের বরাতে (সংশ্লিষ্ট অন্যান্য সরকারী সংস্থা/বিভাগের অনাপত্তি সাপেক্ষে) প্রস্তাবিত স্থানে হযরত শাহজালাল আন্তর্জাতিক বিমানবন্দরের OLS এর আলোকে ANO (AD) A1 এবং ICAO Annex-14 এর নিয়ম অনুযায়ী নিম্নবর্ণিত ছকে প্রদর্শিত সর্বোচ্চ প্রাপ্য উচ্চতা কর্তৃপক্ষ কর্তৃক অনুমোদিত হয়েছে।

স্থাপনা / ভবন নির্মাণের প্রস্তাবিত স্থান / জমির তফসিল	হযরত শাহজালাল আন্তর্জাতিক বিমানবন্দর এরোড্রাম এলিভেশন হতে অনুমোদিত উচ্চতা
সেক্টর নং:, রাস্তা নং: Mohakhali-Gulshan Link Road, ব্লক/সেকশন: Nippon Express Bangladesh, প্লট/হাউজ নং/দাগ নং:, ভৌগোলিক স্থানাংক: ২৩ ডিগ্রী ৪৬ মিনিট ৫১.৪৫ সেকেন্ড, ৯০ ডিগ্রী ২৪ মিনিট ৪.৫৪ সেকেন্ড	৪২৬ ফুট জমির পরিমাণ: ১.০০ শতাংশ, স্থাপত্যের ধরণ: মোবাইল টাওয়ার

০২। মোবাইল টাওয়ার/স্থাপনা/ নির্মাণে নির্মাণকারী ব্যক্তি /গোষ্ঠী/ সংস্থা/ প্রতিষ্ঠানকে নিম্নবর্ণিত শর্ত সমূহ অবশ্যই পালন করতে হবে:

(ক) মোবাইল টাওয়ার/স্থাপনা/ভবনের সিঁড়িঘর, জলাধার, লিফট, এন্টেনা (যদি থাকে), খুঁটি, প্রতিবন্ধক বাতি ইত্যাদিসহ মোট উচ্চতা অনুমোদিত উচ্চতার মধ্যে সীমাবদ্ধ রাখতে হবে।

(খ) নির্মাণ কাজের জন্য ফ্রেন বা তদজাতীয় কোন যন্ত্রপাতি ব্যবহার করলে সেগুলোও উক্ত উচ্চতার মধ্যে সীমিত রাখতে হবে।

(গ) মোবাইল টাওয়ার'কে সমান সাতভাগ করতঃ নীচু হতে পর্যায়ক্রমে লাল/সাদা রং করতে হবে। মোবাইল টাওয়ারের চূড়ায় (প্রযোজ্য ক্ষেত্রে) লাল প্রতিবন্ধক বাতি সূর্যাস্ত হতে সূর্যোদয় পর্যন্ত এবং খারাপ আবহাওয়ায় জ্বালিয়ে রাখতে হবে।

(ঘ) প্রদত্ত উচ্চতার ছাড়পত্রের প্রাপ্য উচ্চতার অতিরিক্ত উচ্চতার স্থাপনা নির্মাণ করলে তার বিরুদ্ধে বাংলাদেশ বেসামরিক বিমান চলাচল কর্তৃপক্ষ বিধি মোতাবেক আইনি ব্যবস্থা গ্রহণ করবে।

(ঙ) কোন মিথ্যা তথ্য প্রদান করে উচ্চতা ছাড়পত্র গ্রহণ করলে, প্রদত্ত উচ্চতার ছাড়পত্রটি বাতিল বলে গণ্য হবে।

০৩। হযরত শাহজালাল আন্তর্জাতিক বিমানবন্দরের এরোড্রাম এলিভেশন (Mean Sea Level হতে উচ্চতা)-কে ভিত্তি বিবেচনায় উক্ত স্থানে অবকাঠামো নির্মাণের প্রাপ্য উচ্চতা নির্ধারণ করা হয়েছে।

০৪। নকশা অনুমোদনকারী সংস্থা প্রস্তাবিত স্থানে উপরোক্ত শর্তাবলীর আলোকে অনুমোদিত উচ্চতার মধ্যে স্থাপনা/মোবাইল টাওয়ার নির্মাণ সীমিত রাখা নিশ্চিত করতে হবে।

০৫। সিএএবি'র ওয়েবসাইট (www.caab.gov.bd)-এ প্রকাশিত অনুমোদিত উচ্চতার ছাড়পত্রটি যাচাই করণের জন্য নকশা অনুমোদনকারী সংস্থাকে অনুরোধ করা যাচ্ছে।

আবেদনকারীর নাম: অজয় কুমার আগরওয়াল

জমির মালিক এর নাম: ঢাকা উত্তর সিটি কর্পোরেশন

Shaque

মোঃ শামসুল হক

উপ পরিচালক (এটিএম-ডিএন্ডপি)

সদয় অবগতি ও কার্যার্থে প্রেরণ:

০১) পরিচরলক (সিএনএস), পরিচালক (সিএনএস) এর দপ্তর, বাংলাদেশ বেসামরিক বিমান চলাচল কর্তৃপক্ষ (ওয়েব সাইট এ প্রকাশ এর জন্য)।

০২) চেয়ারম্যান, রাজধানী উন্নয়ন কর্তৃপক্ষ, রাজউক ভবন, ঢাকা।



Shaque

মোঃ শামসুল হক

উপ পরিচালক (এটিএম-ডিএন্ডপি)

SN: HC223123071241

তারিখ: ২৭ ডিসেম্বর ২০২৩
27 Dec 2023

বিষয়ঃ স্থাপনা / ভবন নির্মাণে উচ্চতার ছাড়পত্র প্রসঙ্গে।

সূত্রঃ নং-ঢাকা উত্তর সিটি কর্পোরেশন, আবেদন এর তারিখ- ১৭ ডিসেম্বর ২০২৩

উপর্যুক্ত বিষয়ে সূত্রোল্লিখিত পত্রের বরাতে (সংশ্লিষ্ট অন্যান্য সরকারী সংস্থা/বিভাগের অনাপত্তি সাপেক্ষে) প্রস্তাবিত স্থানে হযরত শাহজালাল আন্তর্জাতিক বিমানবন্দরের OLS এর আলোকে ANO (AD) A1 এবং ICAO Annex-14 এর নিয়ম অনুযায়ী নিম্নবর্ণিত ছকে প্রদর্শিত সর্বোচ্চ প্রাপ্য উচ্চতা কর্তৃপক্ষ কর্তৃক অনুমোদিত হয়েছে।

স্থাপনা / ভবন নির্মাণের প্রস্তাবিত স্থান / জমির তফসিল	হযরত শাহজালাল আন্তর্জাতিক বিমানবন্দর এরোড্রাম এলিভেশন হতে অনুমোদিত উচ্চতা
সেক্টর নং:, রাস্তা নং: Road-113, ব্লক/সেকশন: Gulshan-2, প্লট/হাউজ নং/দাগ নং:, ভৌগোলিক স্থানাংক: ২৩ ডিগ্রী ৪৭ মিনিট ১৮.৮৪ সেকেন্ড, ৯০ ডিগ্রী ২৫ মিনিট ৮.০৮ সেকেন্ড	৩০৭ ফুট জমির পরিমাণ: ১.০০ শতাংশ, স্থাপত্যের ধরণ: মোবাইল টাওয়ার

০২। মোবাইল টাওয়ার/স্থাপনা/ নির্মাণে নির্মাণকারী ব্যক্তি /গোষ্ঠী/ সংস্থা/ প্রতিষ্ঠানকে নিম্নবর্ণিত শর্ত সমূহ অবশ্যই পালন করতে হবে:

(ক) মোবাইল টাওয়ার/স্থাপনা/ভবনের সিঁড়িঘর, জলাধার, লিফট, এন্টেনা (যদি থাকে), খুঁটি, প্রতিবন্ধক বাতি ইত্যাদিসহ মোট উচ্চতা অনুমোদিত উচ্চতার মধ্যে সীমাবদ্ধ রাখতে হবে।

(খ) নির্মাণ কাজের জন্য ফ্রেন বা তদজাতীয় কোন যন্ত্রপাতি ব্যবহার করলে সেগুলোও উক্ত উচ্চতার মধ্যে সীমিত রাখতে হবে।

(গ) মোবাইল টাওয়ার'কে সমান সাতভাগ করতঃ নীচু হতে পর্যায়ক্রমে লাল/সাদা রং করতে হবে। মোবাইল টাওয়ারের চূড়ায় (প্রযোজ্য ক্ষেত্রে) লাল প্রতিবন্ধক বাতি সূর্যাস্ত হতে সূর্যোদয় পর্যন্ত এবং খারাপ আবহাওয়ায় জ্বালিয়ে রাখতে হবে।

(ঘ) প্রদত্ত উচ্চতার ছাড়পত্রের প্রাপ্য উচ্চতার অতিরিক্ত উচ্চতার স্থাপনা নির্মাণ করলে তার বিরুদ্ধে বাংলাদেশ বেসামরিক বিমান চলাচল কর্তৃপক্ষ বিধি মোতাবেক আইনি ব্যবস্থা গ্রহণ করবে।

(ঙ) কোন মিথ্যা তথ্য প্রদান করে উচ্চতা ছাড়পত্র গ্রহণ করলে, প্রদত্ত উচ্চতার ছাড়পত্রটি বাতিল বলে গণ্য হবে।

০৩। হযরত শাহজালাল আন্তর্জাতিক বিমানবন্দরের এরোড্রাম এলিভেশন (Mean Sea Level হতে উচ্চতা)-কে ভিত্তি বিবেচনায় উক্ত স্থানে অবকাঠামো নির্মাণের প্রাপ্য উচ্চতা নির্ধারণ করা হয়েছে।

০৪। নকশা অনুমোদনকারী সংস্থা প্রস্তাবিত স্থানে উপরোক্ত শর্তাবলীর আলোকে অনুমোদিত উচ্চতার মধ্যে স্থাপনা/মোবাইল টাওয়ার নির্মাণ সীমিত রাখা নিশ্চিত করতে হবে।

০৫। সিএএবি'র ওয়েবসাইট (www.caab.gov.bd)-এ প্রকাশিত অনুমোদিত উচ্চতার ছাড়পত্রটি যাচাই করণের জন্য নকশা অনুমোদনকারী সংস্থাকে অনুরোধ করা যাচ্ছে।

আবেদনকারীর নাম: অজয় কুমার আগরওয়ালা

জমির মালিক এর নাম: ঢাকা উত্তর সিটি কর্পোরেশন

Bhoque

মোঃ শামসুল হক

উপ পরিচালক (এটিএম-ডিএন্ডপি)

সদয় অবগতি ও কার্যার্থে প্রেরণ:

০১) পরিচরলক (সিএনএস), পরিচালক (সিএনএস) এর দপ্তর, বাংলাদেশ বেসামরিক বিমান চলাচল কর্তৃপক্ষ (ওয়েব সাইট এ প্রকাশ এর জন্য)।

০২) চেয়ারম্যান, রাজধানী উন্নয়ন কর্তৃপক্ষ, রাজউক ভবন, ঢাকা।



Bhoque

মোঃ শামসুল হক

উপ পরিচালক (এটিএম-ডিএন্ডপি)

SN: HC223123453978

তারিখ: ১৩ ডিসেম্বর ২০২৩
13 Dec 2023

বিষয়ঃ স্থাপনা / ভবন নির্মাণে উচ্চতার ছাড়পত্র প্রসঙ্গে।

সূত্রঃ নং-মোঃ মোশারফ হোসেন, আবেদন এর তারিখ- ১০ ডিসেম্বর ২০২৩

উপর্যুক্ত বিষয়ে সূত্রোল্লিখিত পত্রের বরাতে (সংশ্লিষ্ট অন্যান্য সরকারী সংস্থা/বিভাগের অনাপত্তি সাপেক্ষে) প্রস্তাবিত স্থানে হযরত শাহজালাল আন্তর্জাতিক বিমানবন্দরের OLS এর আলোকে ANO (AD) A1 এবং ICAO Annex-14 এর নিয়ম অনুযায়ী নিম্নবর্ণিত ছকে প্রদর্শিত সর্বোচ্চ প্রাপ্য উচ্চতা কর্তৃপক্ষ কর্তৃক অনুমোদিত হয়েছে।

স্থাপনা / ভবন নির্মাণের প্রস্তাবিত স্থান / জমির তফসিল	হযরত শাহজালাল আন্তর্জাতিক বিমানবন্দর এরোড্রাম এলিভেশন হতে অনুমোদিত উচ্চতা
মৌজা: উত্তরখান ১৯, সি,এস/এস, এ দাগ নম্বর: ২৪৩২, আর, এস দাগ নম্বর: ৭৯১৭, বি, এস/বি আর এস/সিটি/এমএস জরিপ: ২৮১৯৯। ভৌগোলিক স্থানাংক: ২৩ ডিগ্রী ৫২ মিনিট ১৭.৪৪সেকেন্ড, ৯০ ডিগ্রী ২৬ মিনিট ৩৩.১৪সেকেন্ড	৩৪৫ ফুট জমির পরিমাণ: ৪.৩৫ শতাংশ, স্থাপত্যের ধরণ: বসতবাড়ি

- ০২। স্থাপনা/ভবন নির্মাণে নির্মাণকারী ব্যক্তি/গোষ্ঠী/সংস্থা/প্রতিষ্ঠানকে নিম্নবর্ণিত শর্ত সমূহ অবশ্যই পালন করতে হবে:
- (ক) স্থাপনা/ভবনের সিঁড়িঘর, জলাধার, লিফট, এন্টেনা (যদি থাকে), খুঁটি, প্রতিবন্ধক বাতি ইত্যাদিসহ মোট উচ্চতা অনুমোদিত উচ্চতার মধ্যে সীমাবদ্ধ রাখতে হবে।
- (খ) নির্মাণ কাজের জন্য ফ্রেন বা তদজাতীয় কোন যন্ত্রপাতি ব্যবহার করলে সেগুলোও উক্ত উচ্চতার মধ্যে সীমিত রাখতে হবে।
- (গ) স্থাপনা/ভবনের চূড়ায় (প্রয়োজ্য ক্ষেত্রে) লাল প্রতিবন্ধক বাতি সূর্যাস্ত হতে সূর্যোদয় পর্যন্ত এবং খারাপ আবহাওয়ায় জ্বালিয়ে রাখতে হবে।
- (ঘ) কোন মিথ্যা তথ্য প্রদান করে উচ্চতা ছাড়পত্র গ্রহণ করলে, প্রদত্ত উচ্চতার ছাড়পত্রটি বাতিল বলে গণ্য হবে।
- (ঙ) প্রদত্ত উচ্চতার ছাড়পত্রের প্রাপ্য উচ্চতার অতিরিক্ত উচ্চতার স্থাপনা নির্মাণ করলে তার বিরুদ্ধে বাংলাদেশ বেসামরিক বিমান চলাচল কর্তৃপক্ষ বিধি মোতাবেক আইনি ব্যবস্থা গ্রহণ করবে।
- (চ) প্রস্তাবিত জমির মালিকানা বিষয়ে ভবিষ্যতে কোন আইনি জটিলতা তৈরী হলে উচ্চতার ছাড়পত্র বাতিল বলে গণ্য হবে।
- ০৩। হযরত শাহজালাল আন্তর্জাতিক বিমানবন্দরের এরোড্রাম এলিভেশন (Mean Sea Level হতে উচ্চতা)-কে ভিত্তি বিবেচনায় উক্ত স্থানে অবকাঠামো নির্মাণের প্রাপ্য উচ্চতা নির্ধারণ করা হয়েছে।
- ০৪। রাজধানী উন্নয়ন কর্তৃপক্ষ/নকশা অনুমোদনকারী সংস্থা প্রস্তাবিত স্থানে উপরোক্ত শর্তাবলীর আলোকে অনুমোদিত উচ্চতার মধ্যে স্থাপনা/ভবন নির্মাণ সীমিত রাখা নিশ্চিত করতে হবে।
- ০৫। সিএএবি'র ওয়েবসাইট (www.caab.gov.bd)-এ প্রকাশিত অনুমোদিত উচ্চতার ছাড়পত্রটি যাচাই করণের জন্য রাজধানী উন্নয়ন কর্তৃপক্ষ/নকশা অনুমোদনকারী সংস্থাকে অনুরোধ করা যাচ্ছে।

আবেদনকারীর নাম: অজয় কুমার আগরওয়াল
জমির মালিক এর নাম: মোঃ মোশারফ হোসেন

Shaque

মোঃ শামসুল হক
উপ পরিচালক (এটিএম-ডিএন্ডপি)

সদয় অবগতি ও কার্যার্থে প্রেরণ:

- ০১) পরিচরলক (সিএনএস), পরিচালক (সিএনএস) এর দপ্তর, বাংলাদেশ বেসামরিক বিমান চলাচল কর্তৃপক্ষ (ওয়েব সাইট এ প্রকাশ এর জন্য)।
০২) চেয়ারম্যান, রাজধানী উন্নয়ন কর্তৃপক্ষ, রাজউক ভবন, ঢাকা।



Shaque

মোঃ শামসুল হক
উপ পরিচালক (এটিএম-ডিএন্ডপি)

SN: HC223122928724

তারিখ: ১৩ ডিসেম্বর ২০২৩
13 Dec 2023

বিষয়ঃ স্থাপনা / ভবন নির্মাণে উচ্চতার ছাড়পত্র প্রসঙ্গে।

সূত্রঃ নং-মোঃ খোরশেদ আলম, আবেদন এর তারিখ- ১০ ডিসেম্বর ২০২৩

উপর্যুক্ত বিষয়ে সুত্রোল্লিখিত পত্রের বরাতে (সংশ্লিষ্ট অন্যান্য সরকারী সংস্থা/বিভাগের অনাপত্তি সাপেক্ষে) প্রস্তাবিত স্থানে হযরত শাহজালাল আন্তর্জাতিক বিমানবন্দরের OLS এর আলোকে ANO (AD) A1 এবং ICAO Annex-14 এর নিয়ম অনুযায়ী নিম্নেবর্ণিত ছকে প্রদর্শিত সর্বোচ্চ প্রাপ্য উচ্চতা কর্তৃপক্ষ কর্তৃক অনুমোদিত হয়েছে।

স্থাপনা / ভবন নির্মাণের প্রস্তাবিত স্থান / জমির তফসিল	হযরত শাহজালাল আন্তর্জাতিক বিমানবন্দর এরোড্রাম এলিভেশন হতে অনুমোদিত উচ্চতা
মৌজা: উত্তরখান ১৯, সি,এস/এস, এ দাগ নম্বর: ,, আর, এস দাগ নম্বর: ২২৬, বি, এস/বি আর এস/সিটি/এমএস জরিপ: ৬৯৮। ভৌগলিক স্থানাংক: ২৩ ডিগ্রী ৫৩ মিনিট ১৬.২৩সেকেন্ড ,৯০ ডিগ্রী ২৫ মিনিট ২৯.৯সেকেন্ড	২৯২ ফুট জমির পরিমাণ: ৯.০০ শতাংশ, স্থাপত্যের ধরণ: মোবাইল টাওয়ার

০২। মোবাইল টাওয়ার/স্থাপনা/ নির্মাণে নির্মাণকারী ব্যক্তি /গোষ্ঠী/ সংস্থা/ প্রতিষ্ঠানকে নিম্নেবর্ণিত শর্ত সমূহ অবশ্যই পালন করতে হবে:

(ক) মোবাইল টাওয়ার/স্থাপনা/ভবনের সিঁড়িঘর, জলাধার, লিফট, এন্টেনা (যদি থাকে), খুঁটি, প্রতিবন্ধক বাতি ইত্যাদিসহ মোট উচ্চতা অনুমোদিত উচ্চতার মধ্যে সীমাবদ্ধ রাখতে হবে।

(খ) নির্মাণ কাজের জন্য ফ্রেন বা তদজাতীয় কোন যন্ত্রপাতি ব্যবহার করলে সেগুলোও উক্ত উচ্চতার মধ্যে সীমিত রাখতে হবে।

(গ) মোবাইল টাওয়ার'কে সমান সাতভাগ করতঃ নীচু হতে পর্যায়ক্রমে লাল/সাদা রং করতে হবে। মোবাইল টাওয়ারের চূড়ায় (প্রযোজ্য ক্ষেত্রে) লাল প্রতিবন্ধক বাতি সূর্যাস্ত হতে সূর্যোদয় পর্যন্ত এবং খারাপ আবহাওয়ায় জ্বালিয়ে রাখতে হবে।

(ঘ) প্রদত্ত উচ্চতার ছাড়পত্রের প্রাপ্য উচ্চতার অতিরিক্ত উচ্চতার স্থাপনা নির্মাণ করলে তার বিরুদ্ধে বাংলাদেশ বেসামরিক বিমান চলাচল কর্তৃপক্ষ বিধি মোতাবেক আইনি ব্যবস্থা গ্রহণ করবে।

(ঙ) কোন মিথ্যা তথ্য প্রদান করে উচ্চতা ছাড়পত্র গ্রহণ করলে, প্রদত্ত উচ্চতার ছাড়পত্রটি বাতিল বলে গণ্য হবে।

০৩। হযরত শাহজালাল আন্তর্জাতিক বিমানবন্দরের এরোড্রাম এলিভেশন (Mean Sea Level হতে উচ্চতা)-কে ভিত্তি বিবেচনায় উক্ত স্থানে অবকাঠামো নির্মাণের প্রাপ্য উচ্চতা নির্ধারণ করা হয়েছে।

০৪। নকশা অনুমোদনকারী সংস্থা প্রস্তাবিত স্থানে উপরোক্ত শর্তাবলীর আলোকে অনুমোদিত উচ্চতার মধ্যে স্থাপনা/মোবাইল টাওয়ার নির্মাণ সীমিত রাখা নিশ্চিত করতে হবে।

০৫। সিএএবি'র ওয়েবসাইট (www.caab.gov.bd)-এ প্রকাশিত অনুমোদিত উচ্চতার ছাড়পত্রটি যাচাই করণের জন্য নকশা অনুমোদনকারী সংস্থাকে অনুরোধ করা যাচ্ছে।

আবেদনকারীর নাম: অজয় কুমার আগরওয়াল

জমির মালিক এর নাম: মোঃ খোরশেদ আলম

Shaque

মোঃ শামসুল হক

উপ পরিচালক (এটিএম-ডিএন্ডপি)

সদয় অবগতি ও কার্যার্থে প্রেরণ:

০১) পরিচরলক (সিএনএস), পরিচালক (সিএনএস) এর দপ্তর, বাংলাদেশ বেসামরিক বিমান চলাচল কর্তৃপক্ষ (ওয়েব সাইট এ প্রকাশ এর জন্য)।

০২) চেয়ারম্যান, রাজধানী উন্নয়ন কর্তৃপক্ষ, রাজউক ভবন, ঢাকা।



Shaque

মোঃ শামসুল হক

উপ পরিচালক (এটিএম-ডিএন্ডপি)

SN: HC223124341207

তারিখ: ২৭ ডিসেম্বর ২০২৩
27 Dec 2023

বিষয়ঃ স্থাপনা / ভবন নির্মাণে উচ্চতার ছাড়পত্র প্রসঙ্গে।

সূত্রঃ নং-ঢাকা উত্তর সিটি কর্পোরেশন, আবেদন এর তারিখ- ১৭ ডিসেম্বর ২০২৩

উপর্যুক্ত বিষয়ে সুত্রোল্লিখিত পত্রের বরাতে (সংশ্লিষ্ট অন্যান্য সরকারী সংস্থা/বিভাগের অনাপত্তি সাপেক্ষে) প্রস্তাবিত স্থানে হযরত শাহজালাল আন্তর্জাতিক বিমানবন্দরের OLS এর আলোকে ANO (AD) A1 এবং ICAO Annex-14 এর নিয়ম অনুযায়ী নিম্নবর্ণিত ছকে প্রদর্শিত সর্বোচ্চ প্রাপ্য উচ্চতা কর্তৃপক্ষ কর্তৃক অনুমোদিত হয়েছে।

স্থাপনা / ভবন নির্মাণের প্রস্তাবিত স্থান / জমির তফসিল	হযরত শাহজালাল আন্তর্জাতিক বিমানবন্দর এরোড্রাম এলিভেশন হতে অনুমোদিত উচ্চতা
সেক্টর নং:, রাস্তা নং: Mohakhali-Gulshan Link Road, ব্লক/সেকশন: BRAC Center, প্লট/হাউজ নং/দাগ নং:, ভৌগোলিক স্থানাংক: ২৩ ডিগ্রী ৪৬ মিনিট ৪৯.১২সেকেন্ড, ৯০ ডিগ্রী ২৪ মিনিট ৩৬.৮৫সেকেন্ড	৪৩৪ ফুট জমির পরিমাণ: ১.০০ শতাংশ, স্থাপত্যের ধরণ: মোবাইল টাওয়ার

০২। মোবাইল টাওয়ার/স্থাপনা/ নির্মাণে নির্মাণকারী ব্যক্তি /গোষ্ঠী/ সংস্থা/ প্রতিষ্ঠানকে নিম্নবর্ণিত শর্ত সমূহ অবশ্যই পালন করতে হবে:

(ক) মোবাইল টাওয়ার/স্থাপনা/ভবনের সিঁড়িঘর, জলাধার, লিফট, এন্টেনা (যদি থাকে), খুঁটি, প্রতিবন্ধক বাতি ইত্যাদিসহ মোট উচ্চতা অনুমোদিত উচ্চতার মধ্যে সীমাবদ্ধ রাখতে হবে।

(খ) নির্মাণ কাজের জন্য ফ্রেন বা তদজাতীয় কোন যন্ত্রপাতি ব্যবহার করলে সেগুলোও উক্ত উচ্চতার মধ্যে সীমিত রাখতে হবে।

(গ) মোবাইল টাওয়ার'কে সমান সাতভাগ করতঃ নীচু হতে পর্যায়ক্রমে লাল/সাদা রং করতে হবে। মোবাইল টাওয়ারের চূড়ায় (প্রযোজ্য ক্ষেত্রে) লাল প্রতিবন্ধক বাতি সূর্যাস্ত হতে সূর্যোদয় পর্যন্ত এবং খারাপ আবহাওয়ায় জ্বালিয়ে রাখতে হবে।

(ঘ) প্রদত্ত উচ্চতার ছাড়পত্রের প্রাপ্য উচ্চতার অতিরিক্ত উচ্চতার স্থাপনা নির্মাণ করলে তার বিরুদ্ধে বাংলাদেশ বেসামরিক বিমান চলাচল কর্তৃপক্ষ বিধি মোতাবেক আইনি ব্যবস্থা গ্রহণ করবে।

(ঙ) কোন মিথ্যা তথ্য প্রদান করে উচ্চতা ছাড়পত্র গ্রহণ করলে, প্রদত্ত উচ্চতার ছাড়পত্রটি বাতিল বলে গণ্য হবে।

০৩। হযরত শাহজালাল আন্তর্জাতিক বিমানবন্দরের এরোড্রাম এলিভেশন (Mean Sea Level হতে উচ্চতা)-কে ভিত্তি বিবেচনায় উক্ত স্থানে অবকাঠামো নির্মাণের প্রাপ্য উচ্চতা নির্ধারণ করা হয়েছে।

০৪। নকশা অনুমোদনকারী সংস্থা প্রস্তাবিত স্থানে উপরোক্ত শর্তাবলীর আলোকে অনুমোদিত উচ্চতার মধ্যে স্থাপনা/মোবাইল টাওয়ার নির্মাণ সীমিত রাখা নিশ্চিত করতে হবে।

০৫। সিএএবি'র ওয়েবসাইট (www.caab.gov.bd)-এ প্রকাশিত অনুমোদিত উচ্চতার ছাড়পত্রটি যাচাই করণের জন্য নকশা অনুমোদনকারী সংস্থাকে অনুরোধ করা যাচ্ছে।

আবেদনকারীর নাম: অজয় কুমার আগরওয়াল

জমির মালিক এর নাম: ঢাকা উত্তর সিটি কর্পোরেশন

Shaque

মোঃ শামসুল হক

উপ পরিচালক (এটিএম-ডিএন্ডপি)

সদয় অবগতি ও কার্যার্থে প্রেরণ:

০১) পরিচরলক (সিএনএস), পরিচালক (সিএনএস) এর দপ্তর, বাংলাদেশ বেসামরিক বিমান চলাচল কর্তৃপক্ষ (ওয়েব সাইট এ প্রকাশ এর জন্য)।

০২) চেয়ারম্যান, রাজধানী উন্নয়ন কর্তৃপক্ষ, রাজউক ভবন, ঢাকা।



Shaque

মোঃ শামসুল হক

উপ পরিচালক (এটিএম-ডিএন্ডপি)

SN: HC223122721499

তারিখ: ২৭ ডিসেম্বর ২০২৩
27 Dec 2023

বিষয়ঃ স্থাপনা / ভবন নির্মাণে উচ্চতার ছাড়পত্র প্রসঙ্গে।

সূত্রঃ নং-ঢাকা উত্তর সিটি কর্পোরেশন, আবেদন এর তারিখ- ১৭ ডিসেম্বর ২০২৩

উপর্যুক্ত বিষয়ে সুত্রোল্লিখিত পত্রের বরাতে (সংশ্লিষ্ট অন্যান্য সরকারী সংস্থা/বিভাগের অনাপত্তি সাপেক্ষে) প্রস্তাবিত স্থানে হযরত শাহজালাল আন্তর্জাতিক বিমানবন্দরের OLS এর আলোকে ANO (AD) A1 এবং ICAO Annex-14 এর নিয়ম অনুযায়ী নিম্নবর্ণিত ছকে প্রদর্শিত সর্বোচ্চ প্রাপ্য উচ্চতা কর্তৃপক্ষ কর্তৃক অনুমোদিত হয়েছে।

স্থাপনা / ভবন নির্মাণের প্রস্তাবিত স্থান / জমির তফসিল	হযরত শাহজালাল আন্তর্জাতিক বিমানবন্দর এরোড্রাম এলিভেশন হতে অনুমোদিত উচ্চতা
সেক্টর নং:., রাস্তা নং: Road-111, ব্লক/সেকশন: Gulshan-2, প্লট/হাউজ নং/দাগ নং:, ভৌগোলিক স্থানাংক: ২৩ ডিগ্রী ৪৭ মিনিট ২৪.৫৯ সেকেন্ড , ৯০ ডিগ্রী ২৫ মিনিট ১.৫৭ সেকেন্ড	২৭২ ফুট জমির পরিমাণ: ১.০০ শতাংশ, স্থাপত্যের ধরণ: মোবাইল টাওয়ার

০২। মোবাইল টাওয়ার/স্থাপনা/ নির্মাণে নির্মাণকারী ব্যক্তি /গোষ্ঠী/ সংস্থা/ প্রতিষ্ঠানকে নিম্নবর্ণিত শর্ত সমূহ অবশ্যই পালন করতে হবে:

(ক) মোবাইল টাওয়ার/স্থাপনা/ভবনের সিঁড়িঘর, জলাধার, লিফট, এন্টেনা (যদি থাকে), খুঁটি, প্রতিবন্ধক বাতি ইত্যাদিসহ মোট উচ্চতা অনুমোদিত উচ্চতার মধ্যে সীমাবদ্ধ রাখতে হবে।

(খ) নির্মাণ কাজের জন্য ফ্রেন বা তদজাতীয় কোন যন্ত্রপাতি ব্যবহার করলে সেগুলোও উক্ত উচ্চতার মধ্যে সীমিত রাখতে হবে।

(গ) মোবাইল টাওয়ার'কে সমান সাতভাগ করতঃ নীচু হতে পর্যায়ক্রমে লাল/সাদা রং করতে হবে। মোবাইল টাওয়ারের চূড়ায় (প্রযোজ্য ক্ষেত্রে) লাল প্রতিবন্ধক বাতি সূর্যাস্ত হতে সূর্যোদয় পর্যন্ত এবং খারাপ আবহাওয়ায় জ্বালিয়ে রাখতে হবে।

(ঘ) প্রদত্ত উচ্চতার ছাড়পত্রের প্রাপ্য উচ্চতার অতিরিক্ত উচ্চতার স্থাপনা নির্মাণ করলে তার বিরুদ্ধে বাংলাদেশ বেসামরিক বিমান চলাচল কর্তৃপক্ষ বিধি মোতাবেক আইনি ব্যবস্থা গ্রহণ করবে।

(ঙ) কোন মিথ্যা তথ্য প্রদান করে উচ্চতা ছাড়পত্র গ্রহণ করলে, প্রদত্ত উচ্চতার ছাড়পত্রটি বাতিল বলে গণ্য হবে।

০৩। হযরত শাহজালাল আন্তর্জাতিক বিমানবন্দরের এরোড্রাম এলিভেশন (Mean Sea Level হতে উচ্চতা)-কে ভিত্তি বিবেচনায় উক্ত স্থানে অবকাঠামো নির্মাণের প্রাপ্য উচ্চতা নির্ধারণ করা হয়েছে।

০৪। নকশা অনুমোদনকারী সংস্থা প্রস্তাবিত স্থানে উপরোক্ত শর্তাবলীর আলোকে অনুমোদিত উচ্চতার মধ্যে স্থাপনা/মোবাইল টাওয়ার নির্মাণ সীমিত রাখা নিশ্চিত করতে হবে।

০৫। সিএএবি'র ওয়েবসাইট (www.caab.gov.bd)-এ প্রকাশিত অনুমোদিত উচ্চতার ছাড়পত্রটি যাচাই করণের জন্য নকশা অনুমোদনকারী সংস্থাকে অনুরোধ করা যাচ্ছে।

আবেদনকারীর নাম: অজয় কুমার আগরওয়ালা

জমির মালিক এর নাম: ঢাকা উত্তর সিটি কর্পোরেশন

Shaque

মোঃ শামসুল হক

উপ পরিচালক (এটিএম-ডিএন্ডপি)

সদয় অবগতি ও কার্যার্থে প্রেরণ:

০১) পরিচরলক (সিএনএস), পরিচালক (সিএনএস) এর দপ্তর, বাংলাদেশ বেসামরিক বিমান চলাচল কর্তৃপক্ষ (ওয়েব সাইট এ প্রকাশ এর জন্য)।

০২) চেয়ারম্যান, রাজধানী উন্নয়ন কর্তৃপক্ষ, রাজউক ভবন, ঢাকা।



Shaque

মোঃ শামসুল হক

উপ পরিচালক (এটিএম-ডিএন্ডপি)

SN: HC223122903591

তারিখ: ২৭ ডিসেম্বর ২০২৩
27 Dec 2023

বিষয়ঃ স্থাপনা / ভবন নির্মাণে উচ্চতার ছাড়পত্র প্রসঙ্গে।


সূত্রঃ নং-মোঃ গোলাম মোস্তফা, আবেদন এর তারিখ- ১১ ডিসেম্বর ২০২৩

উপর্যুক্ত বিষয়ে সূত্রোল্লিখিত পত্রের বরাতে (সংশ্লিষ্ট অন্যান্য সরকারী সংস্থা/বিভাগের অনাপত্তি সাপেক্ষে) প্রস্তাবিত স্থানে তেজগাঁও বিমানবন্দরের OLS এর আলোকে ANO (AD) A1 এবং ICAO Annex-14 এর নিয়ম অনুযায়ী নিম্নেবর্ণিত ছকে প্রদর্শিত সর্বোচ্চ প্রাপ্য উচ্চতা কর্তৃপক্ষ কর্তৃক অনুমোদিত হয়েছে।

স্থাপনা / ভবন নির্মাণের প্রস্তাবিত স্থান / জমির তফসিল	তেজগাঁও বিমানবন্দর এরোডাম এলিভেশন হতে অনুমোদিত উচ্চতা
মৌজা: কালুনগর ১, সি,এস/এস, এ দাগ নম্বর: ৭৫, আর, এস দাগ নম্বর: ১৫৩১, বি, এস/বি আর এস/সিটি/এমএস জরিপ: ৪১২। ভৌগোলিক স্থানাংক: ২৩ ডিগ্রী ৪৩ মিনিট ৪৩.০৩সেকেন্ড ,৯০ ডিগ্রী ২১ মিনিট ৫৩.৩৫সেকেন্ড	২৯০ ফুট জমির পরিমাণ: ৫.৮২ শতাংশ, স্থাপত্যের ধরণ: মোবাইল টাওয়ার

- ০২। মোবাইল টাওয়ার/স্থাপনা/ নির্মাণে নির্মাণকারী ব্যক্তি /গোষ্ঠী/ সংস্থা/ প্রতিষ্ঠানকে নিম্নেবর্ণিত শর্ত সমূহ অবশ্যই পালন করতে হবে:
- (ক) মোবাইল টাওয়ার/স্থাপনা/ভবনের সিঁড়িঘর, জলাধার, লিফট, এন্টেনা (যদি থাকে), খুঁটি, প্রতিবন্ধক বাতি ইত্যাদিসহ মোট উচ্চতা অনুমোদিত উচ্চতার মধ্যে সীমাবদ্ধ রাখতে হবে।
- (খ) নির্মাণ কাজের জন্য ফ্রেন বা তদজাতীয় কোন যন্ত্রপাতি ব্যবহার করলে সেগুলোও উক্ত উচ্চতার মধ্যে সীমিত রাখতে হবে।
- (গ) মোবাইল টাওয়ারকে সমান সাতভাগ করতঃ নীচু হতে পর্যায়ক্রমে লাল/সাদা রং করতে হবে। মোবাইল টাওয়ারের চূড়ায় (প্রযোজ্য ক্ষেত্রে) লাল প্রতিবন্ধক বাতি সূর্যাস্ত হতে সূর্যোদয় পর্যন্ত এবং খারাপ আবহাওয়ায় জ্বালিয়ে রাখতে হবে।
- (ঘ) প্রদত্ত উচ্চতার ছাড়পত্রের প্রাপ্য উচ্চতার অতিরিক্ত উচ্চতার স্থাপনা নির্মাণ করলে তার বিরুদ্ধে বাংলাদেশ বেসামরিক বিমান চলাচল কর্তৃপক্ষ বিধি মোতাবেক আইনি ব্যবস্থা গ্রহণ করবে।
- (ঙ) কোন মিথ্যা তথ্য প্রদান করে উচ্চতা ছাড়পত্র গ্রহণ করলে, প্রদত্ত উচ্চতার ছাড়পত্রটি বাতিল বলে গণ্য হবে।
- (চ) প্রস্তাবিত জমির মালিকানা বিষয়ে ভবিষ্যতে কোন আইনি জটিলতা তৈরী হলে উচ্চতার ছাড়পত্র বাতিল বলে গণ্য হবে।
- ০৩। তেজগাঁও বিমানবন্দরের এরোডাম এলিভেশন (Mean Sea Level হতে উচ্চতা)-কে ভিত্তি বিবেচনায় উক্ত স্থানে অবকাঠামো নির্মাণের প্রাপ্য উচ্চতা নির্ধারণ করা হয়েছে। সুতরাং নির্মাণ স্থানের এলিভেশন ২৪ ফুটের অতিরিক্ত হলে, অতিরিক্ত উচ্চতা অত্র পত্রের মাধ্যমে প্রদত্ত উচ্চতা হতে বাদ দিয়ে প্রস্তাবিত অবকাঠামো নির্মাণ করতে হবে।
- ০৪। রাজধানী উন্নয়ন কর্তৃপক্ষ/নকশা অনুমোদনকারী সংস্থা প্রস্তাবিত স্থানে উপরোক্ত শর্তাবলীর আলোকে অনুমোদিত উচ্চতার মধ্যে স্থাপনা/ভবন নির্মাণ সীমিত রাখা নিশ্চিত করতে হবে।
- ০৫। সিএএবি'র ওয়েবসাইট (www.caab.gov.bd)-এ প্রকাশিত অনুমোদিত উচ্চতার ছাড়পত্রটি যাচাই করণের জন্য রাজধানী উন্নয়ন কর্তৃপক্ষ/নকশা অনুমোদনকারী সংস্থাকে অনুরোধ করা যাচ্ছে।


আবেদনকারীর নাম: অজয় কুমার আগরওয়াল
জমির মালিক এর নাম: মোঃ গোলাম মোস্তফা


মোঃ শামসুল হক
উপ পরিচালক (এটিএম-ডিএন্ডপি)

সদয় অবগতি ও কার্যার্থে প্রেরণ:

- ০১। পরিচরলক (সিএনএস), পরিচালক (সিএনএস) এর দপ্তর, বাংলাদেশ বেসামরিক বিমান চলাচল কর্তৃপক্ষ (ওয়েব সাইট এ প্রকাশ এর জন্য)।
০২। চেয়ারম্যান, রাজধানী উন্নয়ন কর্তৃপক্ষ, রাজউক ভবন, ঢাকা।




মোঃ শামসুল হক
উপ পরিচালক (এটিএম-ডিএন্ডপি)

SN: HC223122316888

তারিখ: ২৭ ডিসেম্বর ২০২৩
27 Dec 2023

বিষয়ঃ স্থাপনা / ভবন নির্মাণে উচ্চতার ছাড়পত্র প্রসঙ্গে।

সূত্রঃ নং-ঢাকা উত্তর সিটি কর্পোরেশন, আবেদন এর তারিখ- ১৭ ডিসেম্বর ২০২৩

উপর্যুক্ত বিষয়ে সুত্রোল্লিখিত পত্রের বরাতে (সংশ্লিষ্ট অন্যান্য সরকারী সংস্থা/বিভাগের অনাপত্তি সাপেক্ষে) প্রস্তাবিত স্থানে হযরত শাহজালাল আন্তর্জাতিক বিমানবন্দরের OLS এর আলোকে ANO (AD) A1 এবং ICAO Annex-14 এর নিয়ম অনুযায়ী নিম্নবর্ণিত ছকে প্রদর্শিত সর্বোচ্চ প্রাপ্য উচ্চতা কর্তৃপক্ষ কর্তৃক অনুমোদিত হয়েছে।

স্থাপনা / ভবন নির্মাণের প্রস্তাবিত স্থান / জমির তফসিল	হযরত শাহজালাল আন্তর্জাতিক বিমানবন্দর এরোড্রাম এলিভেশন হতে অনুমোদিত উচ্চতা
মৌজা: গুলশান আ/এ ১৭, সি,এস/এস, এ দাগ নম্বর: ,, আর, এস দাগ নম্বর: ,, বি, এস/বি আর এস/সিটি/এমএস জরিপ: ,,। ভৌগোলিক স্থানাংক: ২৩ ডিগ্রী ৪৭ মিনিট ২৯.৯১সেকেন্ড ,৯০ ডিগ্রী ২৪ মিনিট ৪১.৯৫সেকেন্ড	২৩১ ফুট জমির পরিমাণ: ১.০০ শতাংশ, স্থাপত্যের ধরণ: মোবাইল টাওয়ার

০২। মোবাইল টাওয়ার/স্থাপনা/ নির্মাণে নির্মাণকারী ব্যক্তি /গোষ্ঠী/ সংস্থা/ প্রতিষ্ঠানকে নিম্নবর্ণিত শর্ত সমূহ অবশ্যই পালন করতে হবে:

(ক) মোবাইল টাওয়ার/স্থাপনা/ভবনের সিঁড়িঘর, জলাধার, লিফট, এন্টেনা (যদি থাকে), খুঁটি, প্রতিবন্ধক বাতি ইত্যাদিসহ মোট উচ্চতা অনুমোদিত উচ্চতার মধ্যে সীমাবদ্ধ রাখতে হবে।

(খ) নির্মাণ কাজের জন্য ফ্রেন বা তদজাতীয় কোন যন্ত্রপাতি ব্যবহার করলে সেগুলোও উক্ত উচ্চতার মধ্যে সীমিত রাখতে হবে।

(গ) মোবাইল টাওয়ার'কে সমান সাতভাগ করতঃ নীচু হতে পর্যায়ক্রমে লাল/সাদা রং করতে হবে। মোবাইল টাওয়ারের চূড়ায় (প্রযোজ্য ক্ষেত্রে) লাল প্রতিবন্ধক বাতি সূর্যাস্ত হতে সূর্যোদয় পর্যন্ত এবং খারাপ আবহাওয়ায় জ্বালিয়ে রাখতে হবে।

(ঘ) প্রদত্ত উচ্চতার ছাড়পত্রের প্রাপ্য উচ্চতার অতিরিক্ত উচ্চতার স্থাপনা নির্মাণ করলে তার বিরুদ্ধে বাংলাদেশ বেসামরিক বিমান চলাচল কর্তৃপক্ষ বিধি মোতাবেক আইনি ব্যবস্থা গ্রহণ করবে।

(ঙ) কোন মিথ্যা তথ্য প্রদান করে উচ্চতা ছাড়পত্র গ্রহণ করলে, প্রদত্ত উচ্চতার ছাড়পত্রটি বাতিল বলে গণ্য হবে।

০৩। হযরত শাহজালাল আন্তর্জাতিক বিমানবন্দরের এরোড্রাম এলিভেশন (Mean Sea Level হতে উচ্চতা)-কে ভিত্তি বিবেচনায় উক্ত স্থানে অবকাঠামো নির্মাণের প্রাপ্য উচ্চতা নির্ধারণ করা হয়েছে।

০৪। নকশা অনুমোদনকারী সংস্থা প্রস্তাবিত স্থানে উপরোক্ত শর্তাবলীর আলোকে অনুমোদিত উচ্চতার মধ্যে স্থাপনা/মোবাইল টাওয়ার নির্মাণ সীমিত রাখা নিশ্চিত করতে হবে।

০৫। সিএএবি'র ওয়েবসাইট (www.caab.gov.bd)-এ প্রকাশিত অনুমোদিত উচ্চতার ছাড়পত্রটি যাচাই করণের জন্য নকশা অনুমোদনকারী সংস্থাকে অনুরোধ করা যাচ্ছে।

আবেদনকারীর নাম: অজয় কুমার আগরওয়াল

জমির মালিক এর নাম: ঢাকা উত্তর সিটি কর্পোরেশন

Shaque

মোঃ শামসুল হক

উপ পরিচালক (এটিএম-ডিএন্ডপি)

সদয় অবগতি ও কার্যার্থে প্রেরণ:

০১) পরিচরলক (সিএনএস), পরিচালক (সিএনএস) এর দপ্তর, বাংলাদেশ বেসামরিক বিমান চলাচল কর্তৃপক্ষ (ওয়েব সাইট এ প্রকাশ এর জন্য)।

০২) চেয়ারম্যান, রাজধানী উন্নয়ন কর্তৃপক্ষ, রাজউক ভবন, ঢাকা।



Shaque

মোঃ শামসুল হক

উপ পরিচালক (এটিএম-ডিএন্ডপি)

SN: HC223122599652

তারিখ: ২৭ ডিসেম্বর ২০২৩
27 Dec 2023

বিষয়ঃ স্থাপনা / ভবন নির্মাণে উচ্চতার ছাড়পত্র প্রসঙ্গে।

সূত্রঃ নং-ঢাকা উত্তর সিটি কর্পোরেশন, আবেদন এর তারিখ- ১৭ ডিসেম্বর ২০২৩

উপর্যুক্ত বিষয়ে সূত্রোল্লিখিত পত্রের বরাতে (সংশ্লিষ্ট অন্যান্য সরকারী সংস্থা/বিভাগের অনাপত্তি সাপেক্ষে) প্রস্তাবিত স্থানে হযরত শাহজালাল আন্তর্জাতিক বিমানবন্দরের OLS এর আলোকে ANO (AD) A1 এবং ICAO Annex-14 এর নিয়ম অনুযায়ী নিম্নবর্ণিত ছকে প্রদর্শিত সর্বোচ্চ প্রাপ্য উচ্চতা কর্তৃপক্ষ কর্তৃক অনুমোদিত হয়েছে।

স্থাপনা / ভবন নির্মাণের প্রস্তাবিত স্থান / জমির তফসিল	হযরত শাহজালাল আন্তর্জাতিক বিমানবন্দর এরোড্রাম এলিভেশন হতে অনুমোদিত উচ্চতা
সেক্টর নং:, রাস্তা নং: Road-105, ব্লক/সেকশন: Gulshan-1, প্লট/হাউজ নং/দাগ নং:, ভৌগোলিক স্থানাংক: ২৩ ডিগ্রী ৪৭ মিনিট ৩০.৯ সেকেন্ড, ৯০ ডিগ্রী ২৫ মিনিট ১৬.০৩ সেকেন্ড	২৫৯ ফুট জমির পরিমাণ: ১.০০ শতাংশ, স্থাপত্যের ধরণ: মোবাইল টাওয়ার

০২। মোবাইল টাওয়ার/স্থাপনা/ নির্মাণে নির্মাণকারী ব্যক্তি /গোষ্ঠী/ সংস্থা/ প্রতিষ্ঠানকে নিম্নবর্ণিত শর্ত সমূহ অবশ্যই পালন করতে হবে:

(ক) মোবাইল টাওয়ার/স্থাপনা/ভবনের সিঁড়িঘর, জলাধার, লিফট, এন্টেনা (যদি থাকে), খুঁটি, প্রতিবন্ধক বাতি ইত্যাদিসহ মোট উচ্চতা অনুমোদিত উচ্চতার মধ্যে সীমাবদ্ধ রাখতে হবে।

(খ) নির্মাণ কাজের জন্য ফ্রেন বা তদজাতীয় কোন যন্ত্রপাতি ব্যবহার করলে সেগুলোও উক্ত উচ্চতার মধ্যে সীমিত রাখতে হবে।

(গ) মোবাইল টাওয়ার'কে সমান সাতভাগ করতঃ নীচু হতে পর্যায়ক্রমে লাল/সাদা রং করতে হবে। মোবাইল টাওয়ারের চূড়ায় (প্রযোজ্য ক্ষেত্রে) লাল প্রতিবন্ধক বাতি সূর্যাস্ত হতে সূর্যোদয় পর্যন্ত এবং খারাপ আবহাওয়ায় জ্বালিয়ে রাখতে হবে।

(ঘ) প্রদত্ত উচ্চতার ছাড়পত্রের প্রাপ্য উচ্চতার অতিরিক্ত উচ্চতার স্থাপনা নির্মাণ করলে তার বিরুদ্ধে বাংলাদেশ বেসামরিক বিমান চলাচল কর্তৃপক্ষ বিধি মোতাবেক আইনি ব্যবস্থা গ্রহণ করবে।

(ঙ) কোন মিথ্যা তথ্য প্রদান করে উচ্চতা ছাড়পত্র গ্রহণ করলে, প্রদত্ত উচ্চতার ছাড়পত্রটি বাতিল বলে গণ্য হবে।

০৩। হযরত শাহজালাল আন্তর্জাতিক বিমানবন্দরের এরোড্রাম এলিভেশন (Mean Sea Level হতে উচ্চতা)-কে ভিত্তি বিবেচনায় উক্ত স্থানে অবকাঠামো নির্মাণের প্রাপ্য উচ্চতা নির্ধারণ করা হয়েছে।

০৪। নকশা অনুমোদনকারী সংস্থা প্রস্তাবিত স্থানে উপরোক্ত শর্তাবলীর আলোকে অনুমোদিত উচ্চতার মধ্যে স্থাপনা/মোবাইল টাওয়ার নির্মাণ সীমিত রাখা নিশ্চিত করতে হবে।

০৫। সিএএবি'র ওয়েবসাইট (www.caab.gov.bd)-এ প্রকাশিত অনুমোদিত উচ্চতার ছাড়পত্রটি যাচাই করণের জন্য নকশা অনুমোদনকারী সংস্থাকে অনুরোধ করা যাচ্ছে।

আবেদনকারীর নাম: অজয় কুমার আগরওয়ালা

জমির মালিক এর নাম: ঢাকা উত্তর সিটি কর্পোরেশন

Shaque

মোঃ শামসুল হক

উপ পরিচালক (এটিএম-ডিএন্ডপি)

সদয় অবগতি ও কার্যার্থে প্রেরণ:

০১) পরিচরলক (সিএনএস), পরিচালক (সিএনএস) এর দপ্তর, বাংলাদেশ বেসামরিক বিমান চলাচল কর্তৃপক্ষ (ওয়েব সাইট এ প্রকাশ এর জন্য)।

০২) চেয়ারম্যান, রাজধানী উন্নয়ন কর্তৃপক্ষ, রাজউক ভবন, ঢাকা।



Shaque

মোঃ শামসুল হক

উপ পরিচালক (এটিএম-ডিএন্ডপি)

SN: HC223121923310

তারিখ: ২৭ ডিসেম্বর ২০২৩
27 Dec 2023

বিষয়ঃ স্থাপনা / ভবন নির্মাণে উচ্চতার ছাড়পত্র প্রসঙ্গে।
সূত্রঃ নং-মোঃ ইব্রাহীম খলিল, আবেদন এর তারিখ- ১১ ডিসেম্বর ২০২৩

উপর্যুক্ত বিষয়ে সূত্রোল্লিখিত পত্রের বরাতে (সংশ্লিষ্ট অন্যান্য সরকারী সংস্থা/বিভাগের অনাপত্তি সাপেক্ষে) প্রস্তাবিত স্থানে হযরত শাহজালাল আন্তর্জাতিক বিমানবন্দরের OLS এর আলোকে ANO (AD) A1 এবং ICAO Annex-14 এর নিয়ম অনুযায়ী নিম্নবর্ণিত ছকে প্রদর্শিত সর্বোচ্চ প্রাপ্য উচ্চতা কর্তৃপক্ষ কর্তৃক অনুমোদিত হয়েছে।

স্থাপনা / ভবন নির্মাণের প্রস্তাবিত স্থান / জমির তফসিল	হযরত শাহজালাল আন্তর্জাতিক বিমানবন্দর এরোড্রাম এলিভেশন হতে অনুমোদিত উচ্চতা
মৌজা: আরিচপুর, সি.এস/এস, এ দাগ নম্বর: ৯৪, আর, এস দাগ নম্বর: ৭০৬, বি, এস/বি আর এস/সিটি/এমএস জরিপ: ,। ভৌগলিক স্থানাংক: ২৩ ডিগ্রী ৫৩ মিনিট ৩২.৬৩সেকেন্ড ,৯০ ডিগ্রী ২৪ মিনিট ২৪.৮২সেকেন্ড	১৯২ ফুট জমির পরিমাণ: ৮.২৫ শতাংশ, স্থাপত্যের ধরণ: মোবাইল টাওয়ার

- ০২। মোবাইল টাওয়ার/স্থাপনা/ নির্মাণে নির্মাণকারী ব্যক্তি /গোষ্ঠী/ সংস্থা/ প্রতিষ্ঠানকে নিম্নবর্ণিত শর্ত সমূহ অবশ্যই পালন করতে হবে:
(ক) মোবাইল টাওয়ার/স্থাপনা/ভবনের সিঁড়িঘর, জলাধার, লিফট, এন্টেনা (যদি থাকে), খুঁটি, প্রতিবন্ধক বাতি ইত্যাদিসহ মোট উচ্চতা অনুমোদিত উচ্চতার মধ্যে সীমাবদ্ধ রাখতে হবে।
(খ) নির্মাণ কাজের জন্য ফ্রেন বা তদজাতীয় কোন যন্ত্রপাতি ব্যবহার করলে সেগুলোও উক্ত উচ্চতার মধ্যে সীমিত রাখতে হবে।
(গ) মোবাইল টাওয়ার'কে সমান সাতভাগ করতঃ নীচু হতে পর্যায়ক্রমে লাল/সাদা রং করতে হবে। মোবাইল টাওয়ারের চূড়ায় (প্রযোজ্য ক্ষেত্রে) লাল প্রতিবন্ধক বাতি সূর্যাস্ত হতে সূর্যোদয় পর্যন্ত এবং খারাপ আবহাওয়ায় জ্বালিয়ে রাখতে হবে।
(ঘ) প্রদত্ত উচ্চতার ছাড়পত্রের প্রাপ্য উচ্চতার অতিরিক্ত উচ্চতার স্থাপনা নির্মাণ করলে তার বিরুদ্ধে বাংলাদেশ বেসামরিক বিমান চলাচল কর্তৃপক্ষ বিধি মোতাবেক আইনি ব্যবস্থা গ্রহণ করবে।
(ঙ) কোন মিথ্যা তথ্য প্রদান করে উচ্চতা ছাড়পত্র গ্রহণ করলে, প্রদত্ত উচ্চতার ছাড়পত্রটি বাতিল বলে গণ্য হবে।
০৩। হযরত শাহজালাল আন্তর্জাতিক বিমানবন্দরের এরোড্রাম এলিভেশন (Mean Sea Level হতে উচ্চতা)-কে ভিত্তি বিবেচনায় উক্ত স্থানে অবকাঠামো নির্মাণের প্রাপ্য উচ্চতা নির্ধারণ করা হয়েছে।
০৪। নকশা অনুমোদনকারী সংস্থা প্রস্তাবিত স্থানে উপরোক্ত শর্তাবলীর আলোকে অনুমোদিত উচ্চতার মধ্যে স্থাপনা/মোবাইল টাওয়ার নির্মাণ সীমিত রাখা নিশ্চিত করতে হবে।
০৫। সিএএবি'র ওয়েবসাইট (www.caab.gov.bd)-এ প্রকাশিত অনুমোদিত উচ্চতার ছাড়পত্রটি যাচাই করণের জন্য নকশা অনুমোদনকারী সংস্থাকে অনুরোধ করা যাচ্ছে।

আবেদনকারীর নাম: অজয় কুমার আগরওয়ালা
জমির মালিক এর নাম: মোঃ ইব্রাহীম খলিল

Shaque

মোঃ শামসুল হক
উপ পরিচালক (এটিএম-ডিএন্ডপি)

সদয় অবগতি ও কার্যার্থে প্রেরণ:

- ০১) পরিচরলক (সিএনএস), পরিচালক (সিএনএস) এর দপ্তর, বাংলাদেশ বেসামরিক বিমান চলাচল কর্তৃপক্ষ (ওয়েব সাইট এ প্রকাশ এর জন্য)।
০২) চেয়ারম্যান, রাজধানী উন্নয়ন কর্তৃপক্ষ, রাজউক ভবন, ঢাকা।



Shaque

মোঃ শামসুল হক
উপ পরিচালক (এটিএম-ডিএন্ডপি)