



(একই তারিখ ও স্মারকে প্রতিস্থাপিত)  
বাংলাদেশ বেসামরিক বিমান চলাচল কর্তৃপক্ষ  
সদর দপ্তর, কুর্মিটোলা, ঢাকা-১২২৯।  
পরিচালক(এয়ার ট্রাফিক ম্যানেজমেন্ট-এটিএম) এর দপ্তর  
www.caab.gov.bd

স্মারক নম্বর: ৩০.৩১.০০০০.১৪৪.০২.০০৪.২৩.৩

তারিখ: ১৮ পৌষ ১৪৩১ বঙ্গাব্দ  
২ জানুয়ারি ২০২৫ খ্রিস্টাব্দ

**বিষয়: স্থাপনা/ভবন নির্মাণে উচ্চতার ছাড়পত্র প্রদান প্রসঙ্গে।**

সূত্র: নং- বিসিকেইস নং-৭০৮/০২/২০২১-২০২২/৪৭২, তারিখ: ০৬/০৮/২০২৪ খ্রিঃ।

উপর্যুক্ত বিষয়ে সূত্রোল্লিখিত পত্রের বরাতে (সংশ্লিষ্ট অন্যান্য সরকারী সংস্থা/বিভাগের অনাপত্তি সাপেক্ষে) প্রস্তাবিত স্থানে শাহ আমানত আন্তর্জাতিক বিমানবন্দরের OLS এর আলোকে ANO 14 Vol 1 এবং ICAO Annex-14 এর নিয়ম অনুযায়ী নিম্নবর্ণিত ছকে প্রদর্শিত সর্বোচ্চ প্রাপ্য উচ্চতা কর্তৃপক্ষ কর্তৃক অনুমোদিত হয়েছে।

ক্রমিক নং	স্থাপনা/ভবন নির্মাণের প্রস্তাবিত স্থান/জমির তফসিল	শাহ আমানত আন্তর্জাতিক বিমানবন্দরের এরোড্রাম এলিভেশন হতে অনুমোদিত উচ্চতা
(ক)	ভৌগোলিক স্থানাঙ্কঃ ২২°১৬'৪৮.১৯" উত্তর, ৯১°৪৬'৪৬.০৯" পূর্ব, মৌজা- দক্ষিণ হালিশহর, আর. এস দাগ নং- ১০৪০(অংশ) ও বি. এস দাগ নং- ৩৫৪৮(অংশ), থানা- বন্দর, জেলা-চট্টগ্রাম।	৬৮ (আটষষ্টি) ফুট

০২। স্থাপনা/ভবন নির্মাণে নির্মাণকারী ব্যক্তি/গোষ্ঠী/সংস্থা/প্রতিষ্ঠানকে নিম্নবর্ণিত শর্ত সমূহ অবশ্যই পালন করতে হবেঃ

(ক) স্থাপনা/ভবনের সিঁড়িঘর, জলাধার, লিফট, এন্টেনা (যদি থাকে), খুঁটি, প্রতিবন্ধক বাতি ইত্যাদিসহ মোট উচ্চতা অনুমোদিত উচ্চতার মধ্যে সীমাবদ্ধ রাখতে হবে।

(খ) নির্মাণ কাজের জন্য ক্রেন বা তদজাতীয় কোন যন্ত্রপাতি ব্যবহার করলে সেগুলোও উক্ত উচ্চতার মধ্যে সীমিত রাখতে হবে।

(গ) স্থাপনা/ভবনের চুড়ায় (প্রয়োজ্য ক্ষেত্রে) লাল প্রতিবন্ধক বাতি সূর্যাস্ত হতে সূর্যোদয় পর্যন্ত এবং খারাপ আবহাওয়ায় জ্বালিয়ে রাখতে হবে।

০৩। শাহ আমানত আন্তর্জাতিক বিমানবন্দরের এরোড্রাম এলিভেশন (Mean Sea Level হতে উচ্চতা)-কে ভিত্তি বিবেচনায় উক্ত স্থানে অবকাঠামো নির্মাণের প্রাপ্য উচ্চতা নির্ধারণ করা হয়েছে। সুতরাং নির্মাণ স্থানের এলিভেশন ১৪ ফুটের অতিরিক্ত হলে, অতিরিক্ত উচ্চতা অত্র পত্রের মাধ্যমে প্রদত্ত উচ্চতা হতে বাদ দিয়ে প্রস্তাবিত অবকাঠামো নির্মাণ করতে হবে।

০৪। চট্টগ্রাম উন্নয়ন কর্তৃপক্ষ/নকশা অনুমোদনকারী সংস্থা প্রস্তাবিত স্থানে উপরোক্ত শর্তাবলীর আলোকে অনুমোদিত উচ্চতার মধ্যে স্থাপনা/ভবন নির্মাণ সীমিত রাখা নিশ্চিত করতে হবে।

০৫। সিএএবি'র ওয়েবসাইট ([www.caab.gov.bd](http://www.caab.gov.bd))-এ প্রকাশিত অনুমোদিত উচ্চতার ছাড়পত্রটি যাচাই করণের জন্য নকশা অনুমোদনকারী সংস্থাকে অনুরোধ করা যাচ্ছে।

Bhaque

২৩-০৪-২০২৬

মোঃ শামসুল হক

পরিচালক (এয়ার ট্রাফিক ম্যানেজমেন্ট-এটিএম)

ফোন : ০২৪১০৯১০৩১

ফ্যাক্স : ..

ইমেইল : datm@caab.gov.bd

চেয়ারম্যান, চেয়ারম্যান এর দপ্তর, চট্টগ্রাম উন্নয়ন কর্তৃপক্ষ।

**দৃষ্টি আকর্ষণ (জ্যেষ্ঠতার ক্রমানুসারে নয়):**

অথরাইজড অফিসার, অথরাইজড অফিসার ২, চট্টগ্রাম উন্নয়ন কর্তৃপক্ষ।

স্মারক নম্বর: ৩০.৩১.০০০০.১৪৪.০২.০০৪.২৩.৩/১ (৩)

তারিখ: ১৮ পৌষ ১৪৩১ বঙ্গাব্দ  
২ জানুয়ারি ২০২৫ খ্রিস্টাব্দ

**সদয় জ্ঞাতার্থে/জ্ঞাতার্থে (জ্যেষ্ঠতার ক্রমানুসারে নয়):**

- ১। সিনিয়র সিস্টেমস এনালিস্ট, ইনফরমেশন টেকনোলজি (আইটি) বিভাগ, বাংলাদেশ বেসামরিক বিমান চলাচল কর্তৃপক্ষ।
- ২। পরিচালক, পরিচালক এর দপ্তর, শাহ আমানত আন্তর্জাতিক বিমানবন্দর, চট্টগ্রাম এবং
- ৩। সর্বজনাব ১) রনজিত মজুমদার, ২) সোহেল মজুমদার, সর্বসাং- আকমল আলী রোড, ডাক- সেইলস কলোনী, থানা- বন্দর, জেলা-চট্টগ্রাম।



Bhaque

২৩-০৪-২০২৬

মোঃ শামসুল হক

পরিচালক (এয়ার ট্রাফিক ম্যানেজমেন্ট-এটিএম)



বাংলাদেশ বেসামরিক বিমান চলাচল কর্তৃপক্ষ  
সদর দপ্তর, কুর্মিটোলা, ঢাকা-১২২৯।  
এটিএম (সদর দপ্তর) অধিশাখা  
www.caab.gov.bd

স্মারক নম্বর: ৩০.৩১.০০০০.০০০.১৪৪.০২.০০০৭.২৩.৭১

তারিখ: ৯ বৈশাখ ১৪৩৩ বঙ্গাব্দ  
২২ এপ্রিল ২০২৬ খ্রিস্টাব্দ

বিষয়: স্থাপনা/ভবন নির্মাণে উচ্চতার ছাড়পত্র প্রদান প্রসঙ্গে।

সূত্র: নং- কুসিক/৪৭২; তারিখ: ০২/০৩/২০২৬ খ্রিঃ।

উপর্যুক্ত বিষয়ে সূত্রোল্লিখিত পত্রের বরাতে (সংশ্লিষ্ট অন্যান্য সরকারী সংস্থা/বিভাগের অনাপত্তি সাপেক্ষে) প্রস্তাবিত স্থানে কুমিল্লা বিমানবন্দরের OLS এর আলোকে ANO 14 vol 1 এবং ICAO Annex-14 এর নিয়ম অনুযায়ী নিম্নবর্ণিত ছকে প্রদর্শিত সর্বোচ্চ প্রাপ্য উচ্চতা কর্তৃপক্ষ কর্তৃক অনুমোদিত হয়েছে।

ক্রমিক নং	স্থাপনা/ভবন নির্মাণের প্রস্তাবিত স্থান/জমির তফসিল	কুমিল্লা বিমানবন্দরের এরোড্রাম এলিভেশন হতে অনুমোদিত উচ্চতা
(ক)	ভৌগোলিক স্থানাঙ্ক: ২৩°২৬'৫৮.৩০" উত্তর, ৯১°১০'৫৯.৭০" পূর্ব, মৌজা-আশ্রাফপুর, দাগ নং- ৫৮১, ৫৮৩, ৫৮৫, ৫৮৬, ইপিজেড রোড, কুমিল্লা সদর দক্ষিণ, কুমিল্লা।	৬৭ (সাতষষ্টি) ফুট

০২। স্থাপনা/ভবন নির্মাণে নির্মাণকারী ব্যক্তি/গোষ্ঠী/সংস্থা/প্রতিষ্ঠানকে নিম্নবর্ণিত শর্ত সমূহ অবশ্যই পালন করতে হবে:

(ক) স্থাপনা/ভবনের সিঁড়িঘর, জলাধার, লিফট, এন্টেনা (যদি থাকে), ষ্ট্রুট, প্রতিবন্ধক বাতি ইত্যাদিসহ মোট উচ্চতা অনুমোদিত উচ্চতার মধ্যে সীমাবদ্ধ রাখতে হবে।

(খ) নির্মাণ কাজের জন্য ফ্রেন বা তদজাতীয় কোন যন্ত্রপাতি ব্যবহার করলে সেগুলোও উক্ত উচ্চতার মধ্যে সীমিত রাখতে হবে।

(গ) স্থাপনা/ভবনের চুড়ায় (প্রযোজ্য ক্ষেত্রে) লাল প্রতিবন্ধক বাতি সূর্যাস্ত হতে সূর্যোদয় পর্যন্ত এবং খারাপ আবহাওয়ায় জ্বালিয়ে রাখতে হবে।

০৩। কুমিল্লা বিমানবন্দরের এরোড্রাম এলিভেশন (Mean Sea Level হতে উচ্চতা)-কে ভিত্তি বিবেচনায় উক্ত স্থানে অবকাঠামো নির্মাণের প্রাপ্য উচ্চতা নির্ধারণ করা হয়েছে। সুতরাং নির্মাণ স্থানের এলিভেশন ২৫ ফুটের অতিরিক্ত হলে, অতিরিক্ত উচ্চতা অত্র পত্রের মাধ্যমে প্রদত্ত উচ্চতা হতে বাদ দিয়ে প্রস্তাবিত অবকাঠামো নির্মাণ করতে হবে।

০৪। কুমিল্লা সিটি কর্পোরেশন/নকশা অনুমোদনকারী সংস্থা প্রস্তাবিত স্থানে উপরোক্ত শর্তাবলীর আলোকে অনুমোদিত উচ্চতার মধ্যে স্থাপনা/ভবন নির্মাণ সীমিত রাখা নিশ্চিত করতে হবে।

০৫। সিএএবি'র ওয়েবসাইট ([www.caab.gov.bd](http://www.caab.gov.bd))-এ প্রকাশিত অনুমোদিত উচ্চতার ছাড়পত্রটি যাচাই করণের জন্য নকশা অনুমোদনকারী সংস্থাকে অনুরোধ করা যাচ্ছে।

২২-০৪-২০২৬

মোঃ শামসুল হক

পরিচালক (এয়ার ট্রাফিক ম্যানেজমেন্ট-এটিএম)

ফোন : ০২৪১০৯১০৩১

ফ্যাক্স : ..

ইমেইল : [datm@caab.gov.bd](mailto:datm@caab.gov.bd)

মেয়র/ প্রশাসক , মেয়র এর দপ্তর , কুমিল্লা সিটি কর্পোরেশন।

দৃষ্টি আকর্ষণ (জ্যেষ্ঠতার ক্রমানুসারে নয়):

নির্বাহী প্রকৌশলী (সিভিল) (রুটিন দায়িত্ব), পূর্ত শাখা , কুমিল্লা সিটি কর্পোরেশন।

স্মারক নম্বর: ৩০.৩১.০০০০.০০০.১৪৪.০২.০০০৭.২৩.৭১/১ (৩)

তারিখ: ৯ বৈশাখ ১৪৩৩ বঙ্গাব্দ  
২২ এপ্রিল ২০২৬ খ্রিস্টাব্দ

সদয় জ্ঞাতার্থে/জ্ঞাতার্থে (জ্যেষ্ঠতার ক্রমানুসারে নয়):

- ১। সিনিয়র সিস্টেমস এনালিস্ট, ইনফরমেশন টেকনোলজি (আইটি) বিভাগ, বাংলাদেশ বেসামরিক বিমান চলাচল কর্তৃপক্ষ (ওয়েব সাইটে প্রকাশের জন্য অনুরোধ করা হল)।
- ২। বিমানবন্দর ব্যবস্থাপক, কুমিল্লা বিমানবন্দর, কুমিল্লা এবং
- ৩। জনাব জামাল উদ্দিন মোহাম্মদ এহসান গং, “এ কে হাইটস”, ইপিজেড রোড (প্রস্তাবিত জি+৮ তলা আবাসিক ও বাণিজ্যিক ভবন), কুমিল্লা সদর দক্ষিণ, কুমিল্লা।



*Baque*

২২-০৪-২০২৬

মোঃ শামসুল হক

পরিচালক (এয়ার ট্রাফিক ম্যানেজমেন্ট-এটিএম)



বাংলাদেশ বেসামরিক বিমান চলাচল কর্তৃপক্ষ  
সদর দপ্তর, কুর্মিটোলা, ঢাকা-১২২৯।  
এটিএম (সদর দপ্তর) অধিশাখা  
www.caab.gov.bd

স্মারক নম্বর: ৩০.৩১.০০০০.০০০.১৪৪.০২.০০০৭.২৩.৭২

তারিখ: ৯ বৈশাখ ১৪৩৩ বঙ্গাব্দ  
২২ এপ্রিল ২০২৬ খ্রিস্টাব্দ

বিষয়: ভবন/স্থাপনা নির্মাণে উচ্চতার ছাড়পত্র প্রদান প্রসঙ্গে।

সূত্র: নং- কুসিক/৫৩৩; তারিখ: ০৫/০৩/২০২৬ খ্রিঃ।

উপর্যুক্ত বিষয়ে সূত্রোল্লিখিত পত্রের বরাতে (সংশ্লিষ্ট অন্যান্য সরকারী সংস্থা/বিভাগের অনাপত্তি সাপেক্ষে) প্রস্তাবিত স্থানে কুমিল্লা বিমানবন্দরের OLS এর আলোকে ANO 14 Vol 1 এবং ICAO Annex-14 এর নিয়ম অনুযায়ী নিম্নবর্ণিত ছকে প্রদর্শিত সর্বোচ্চ প্রাপ্য উচ্চতা কর্তৃপক্ষ কর্তৃক অনুমোদিত হয়েছে।

ক্রমিক নং	স্থাপনা/ভবন নির্মাণের প্রস্তাবিত স্থান/জমির তফসিল	কুমিল্লা বিমানবন্দরের এরোডাম এলিভেশন হতে অনুমোদিত উচ্চতা
(ক)	ভৌগোলিক স্থানাঙ্ক: ২৩°২৭'৩৭.১৬" উত্তর, ৯১°১১'০৬.৮৫" পূর্ব, মৌজা-উত্তর চরতা, বি. এস দাগ নং- ৫, হোল্ডিং নং- ০০৪৩, মুন্সেফ বাড়ি রোড, থানা- আদর্শ সদর, জেলা- কুমিল্লা।	১৩৫ (একশত পয়ত্রিশ) ফুট

০২। স্থাপনা/ভবন নির্মাণে নির্মাণকারী ব্যক্তি/গোষ্ঠী/সংস্থা/প্রতিষ্ঠানকে নিম্নবর্ণিত শর্ত সমূহ অবশ্যই পালন করতে হবেঃ

(ক) স্থাপনা/ভবনের সিঁড়িঘর, জলাধার, লিফট, এন্টেনা (যদি থাকে), খুঁটি, প্রতিবন্ধক বাতি ইত্যাদিসহ মোট উচ্চতা অনুমোদিত উচ্চতার মধ্যে সীমাবদ্ধ রাখতে হবে।

(খ) নির্মাণ কাজের জন্য ক্রেন বা তদজাতীয় কোন যন্ত্রপাতি ব্যবহার করলে সেগুলোও উক্ত উচ্চতার মধ্যে সীমিত রাখতে হবে।

(গ) স্থাপনা/ভবনের চুড়ায় (প্রযোজ্য ক্ষেত্রে) লাল প্রতিবন্ধক বাতি সূর্যাস্ত হতে সূর্যোদয় পর্যন্ত এবং খারাপ আবহাওয়ায় জ্বালিয়ে রাখতে হবে।

০৩। কুমিল্লা বিমানবন্দরের এরোডাম এলিভেশন (Mean Sea Level হতে উচ্চতা)-কে ভিত্তি বিবেচনায় উক্ত স্থানে অবকাঠামো নির্মাণের প্রাপ্য উচ্চতা নির্ধারণ করা হয়েছে। সুতরাং নির্মাণ স্থানের এলিভেশন ২৫ ফুটের অতিরিক্ত হলে, অতিরিক্ত উচ্চতা অত্র পত্রের মাধ্যমে প্রদত্ত উচ্চতা হতে বাদ দিয়ে প্রস্তাবিত অবকাঠামো নির্মাণ করতে হবে।

০৪। কুমিল্লা সিটি কর্পোরেশন/নকশা অনুমোদনকারী সংস্থা প্রস্তাবিত স্থানে উপরোক্ত শর্তাবলীর আলোকে অনুমোদিত উচ্চতার মধ্যে স্থাপনা/ভবন নির্মাণ সীমিত রাখা নিশ্চিত করতে হবে।

০৫। সিএএবি'র ওয়েবসাইট ([www.caab.gov.bd](http://www.caab.gov.bd))- এ প্রকাশিত অনুমোদিত উচ্চতার ছাড়পত্রটি যাচাই করণের জন্য নকশা অনুমোদনকারী সংস্থাকে অনুরোধ করা যাচ্ছে।

২২-০৪-২০২৬

মোঃ শামসুল হক

পরিচালক (এয়ার ট্রাফিক ম্যানেজমেন্ট-এটিএম)

ফোন : ০২৪১০৯১০৩১

ফ্যাক্স : ..

ইমেইল : [datm@caab.gov.bd](mailto:datm@caab.gov.bd)

মেয়র/প্রশাসক, মেয়র এর দপ্তর, কুমিল্লা সিটি কর্পোরেশন।

দৃষ্টি আকর্ষণ (জ্যেষ্ঠতার ক্রমানুসারে নয়):

নির্বাহী প্রকৌশলী (সিভিল) (রপটিন দায়িত্ব), পূর্ত শাখা, কুমিল্লা সিটি কর্পোরেশন।

স্মারক নম্বর: ৩০.৩১.০০০০.০০০.১৪৪.০২.০০০৭.২৩.৭২/১ (৩)

তারিখ: ৯ বৈশাখ ১৪৩৩ বঙ্গাব্দ  
২২ এপ্রিল ২০২৬ খ্রিস্টাব্দ

সদয় জ্ঞাতার্থে/জ্ঞাতার্থে (জ্যেষ্ঠতার ক্রমানুসারে নয়):

- ১। সিনিয়র সিস্টেমস এনালিস্ট, ইনফরমেশন টেকনোলজি (আইটি) বিভাগ, বাংলাদেশ বেসামরিক বিমান চলাচল কর্তৃপক্ষ (ওয়েব সাইটে প্রকাশের জন্য অনুরোধ করা হল)।
- ২। বিমানবন্দর ব্যবস্থাপক, কুমিল্লা বিমানবন্দর, কুমিল্লা এবং
- ৩। জনাব হানিফ উল্লাহ চৌধুরী সরল গং, হোল্ডিং নং- ০০৪৩, উত্তর চরতা, মুন্সেফ বাড়ি রোড, আদর্শ সদর, কুমিল্লা।



*Bhaque*

২২-০৪-২০২৬

মোঃ শামসুল হক

পরিচালক (এয়ার ট্রাফিক ম্যানেজমেন্ট-এটিএম)



বাংলাদেশ বেসামরিক বিমান চলাচল কর্তৃপক্ষ  
সদর দপ্তর, কুর্মিটোলা, ঢাকা-১২২৯।  
এটিএম (সদর দপ্তর) অধিশাখা  
www.caab.gov.bd

স্মারক নম্বর: ৩০.৩১.০০০০.০০০.১৪৪.০২.০০০৭.২৩.৭৩

তারিখ: ৯ বৈশাখ ১৪৩৩ বঙ্গাব্দ  
২২ এপ্রিল ২০২৬ খ্রিস্টাব্দ

বিষয়: ভবন/স্থাপনা নির্মাণে উচ্চতার ছাড়পত্র প্রদান প্রসঙ্গে।

সূত্র: কুসিক/৫৩৩, তারিখ:- ০৫/০৩/২০২৬ খ্রীঃ।

উপর্যুক্ত বিষয়ে সূত্রোল্লিখিত পত্রের বরাতে (সংশ্লিষ্ট অন্যান্য সরকারী সংস্থা/বিভাগের অনাপত্তি সাপেক্ষে) প্রস্তাবিত স্থানে কুমিল্লা বিমানবন্দরের OLS এর আলোকে ANO 14 Vol 1 এবং ICAO Annex-14 এর নিয়ম অনুযায়ী নিম্নবর্ণিত ছকে প্রদর্শিত সর্বোচ্চ প্রাপ্য উচ্চতা কর্তৃপক্ষ কর্তৃক অনুমোদিত হয়েছে।

ক্রমিক নং	স্থাপনা/ভবন নির্মাণের প্রস্তাবিত স্থান/জমির তফসিল	কুমিল্লা বিমানবন্দরের এরোড্রাম এলিভেশন হতে অনুমোদিত উচ্চতা
(ক)	ভৌগোলিক স্থানাঙ্ক: ২৩°২৭'৩৭.১৬" উত্তর, ৯১°১১'০৬.৮৫" পূর্ব, মৌজা- উত্তর চরতা, বি. এস দাগ নং- ৫, হোল্ডিং নং- ০০৪৩, সুস্বেফ বাড়ি রোড, থানা- আদর্শ সদর, জেলা- কুমিল্লা।	১৫০ (একশত পঞ্চাশ) ফুট

০২। স্থাপনা/ভবন নির্মাণে নির্মাণকারী ব্যক্তি/গোষ্ঠী/সংস্থা/প্রতিষ্ঠানকে নিম্নবর্ণিত শর্ত সমূহ অবশ্যই পালন করতে হবেঃ

(ক) স্থাপনা/ভবনের সিঁড়িঘর, জলাধার, লিফট, এন্টেনা (যদি থাকে), খুঁটি, প্রতিবন্ধক বাতি ইত্যাদিসহ মোট উচ্চতা অনুমোদিত উচ্চতার মধ্যে সীমাবদ্ধ রাখতে হবে।

(খ) নির্মাণ কাজের জন্য ফ্রেন বা তদজাতীয় কোন যন্ত্রপাতি ব্যবহার করলে সেগুলোও উক্ত উচ্চতার মধ্যে সীমিত রাখতে হবে।

(গ) স্থাপনা/ভবনের চূড়ায় (প্রয়োজ্য ক্ষেত্রে) লাল প্রতিবন্ধক বাতি সূর্যাস্ত হতে সূর্যোদয় পর্যন্ত এবং খারাপ আবহাওয়ায় জ্বালিয়ে রাখতে হবে।

০৩। কুমিল্লা বিমানবন্দরের এরোড্রাম এলিভেশন (Mean Sea Level হতে উচ্চতা)-কে ভিত্তি বিবেচনায় উক্ত স্থানে অবকাঠামো নির্মাণের প্রাপ্য উচ্চতা নির্ধারণ করা হয়েছে। সুতরাং নির্মাণ স্থানের এলিভেশন ২৫ ফুটের অতিরিক্ত হলে, অতিরিক্ত উচ্চতা অত্র পত্রের মাধ্যমে প্রদত্ত উচ্চতা হতে বাদ দিয়ে প্রস্তাবিত অবকাঠামো নির্মাণ করতে হবে।

০৪। কুমিল্লা সিটি কর্পোরেশন/নকশা অনুমোদনকারী সংস্থা প্রস্তাবিত স্থানে উপরোক্ত শর্তাবলীর আলোকে অনুমোদিত উচ্চতার মধ্যে স্থাপনা/ভবন নির্মাণ সীমিত রাখা নিশ্চিত করতে হবে।

০৫। সিএএবি'র ওয়েবসাইট ([www.caab.gov.bd](http://www.caab.gov.bd))-এ প্রকাশিত অনুমোদিত উচ্চতার ছাড়পত্রটি যাচাই করণের জন্য নকশা অনুমোদনকারী সংস্থাকে অনুরোধ করা যাচ্ছে।

২২-০৪-২০২৬

মোঃ শামসুল হক

পরিচালক (এয়ার ট্রাফিক ম্যানেজমেন্ট-এটিএম)

ফোন : ০২৪১০৯১০৩১

ফ্যাক্স : ..

ইমেইল : [datm@caab.gov.bd](mailto:datm@caab.gov.bd)

মেয়র/ প্রশাসক , মেয়র এর দপ্তর , কুমিল্লা সিটি কর্পোরেশন।

দৃষ্টি আকর্ষণ (জ্যেষ্ঠতার ক্রমানুসারে নয়):

নির্বাহী প্রকৌশলী (সিভিল) (রগটন দায়িত্ব), পূর্ত শাখা , কুমিল্লা সিটি কর্পোরেশন।

স্মারক নম্বর: ৩০.৩১.০০০০.০০০.১৪৪.০২.০০০৭.২৩.৭৩/১ (৩)

তারিখ: ৯ বৈশাখ ১৪৩৩ বঙ্গাব্দ  
২২ এপ্রিল ২০২৬ খ্রিস্টাব্দ

সদয় জ্ঞাতার্থে/জ্ঞাতার্থে (জ্যেষ্ঠতার ক্রমানুসারে নয়):

- ১। সিনিয়র সিস্টেমস এনালিস্ট, ইনফরমেশন টেকনোলজি (আইটি) বিভাগ, বাংলাদেশ বেসামরিক বিমান চলাচল কর্তৃপক্ষ(ওয়েব সাইটে প্রকাশের জন্য অনুরোধ করা হল)।
- ২। বিমানবন্দর ব্যবস্থাপক, কুমিল্লা বিমানবন্দর, কুমিল্লা এবং
- ৩। জনাব হানিফ উল্লাহ চৌধুরী সরল গং, হোল্ডিং নং- ০০৪৩, উত্তর চরতা, মুন্সেফ বাড়ি রোড, আদর্শ সদর, কুমিল্লা।



*Shaque*

২২-০৪-২০২৬

মোঃ শামসুল হক

পরিচালক (এয়ার ট্রাফিক ম্যানেজমেন্ট-এটিএম)



বাংলাদেশ বেসামরিক বিমান চলাচল কর্তৃপক্ষ  
সদর দপ্তর, কুর্মিটোলা, ঢাকা-১২২৯।  
এটিএম (সদর দপ্তর) অধিশাখা  
www.caab.gov.bd

স্মারক নম্বর: ৩০.৩১.০০০০.০০০.১৪৪.০২.০০১৬.২৬.৭৪

তারিখ: ৯ বৈশাখ ১৪৩৩ বঙ্গাব্দ  
২২ এপ্রিল ২০২৬ খ্রিস্টাব্দ

বিষয়: মোবাইল টাওয়ার/স্থাপনা নির্মাণে উচ্চতার ছাড়পত্র প্রদান প্রসঙ্গে।

সূত্র: No: EDOTCO/SAQ-2025/761; Date: 24/07/2025.

উপর্যুক্ত বিষয়ে সূত্রোল্লিখিত পত্রের বরাতে (সংশ্লিষ্ট অন্যান্য সরকারী সংস্থা/বিভাগের অনাপত্তি সাপেক্ষে) প্রস্তাবিত স্থানে ঈশ্বরদী বিমানবন্দরের OLS এর আলোকে ANO 14 VOI 1 এবং ICAO Annex-14 এর নিয়ম অনুযায়ী নিম্নবর্ণিত ছকে প্রদর্শিত সর্বোচ্চ প্রাপ্য উচ্চতা কর্তৃপক্ষ কর্তৃক অনুমোদিত হয়েছে।

ক্রমিক নং	মোবাইল টাওয়ার/স্থাপনা নির্মাণের প্রস্তাবিত স্থান/জমির তফসিল	ঈশ্বরদী বিমানবন্দরের এরোড্রাম এলিভেশন হতে অনুমোদিত উচ্চতা
১.	ভৌগোলিক স্থানাঙ্ক: 24.077900 N, 89.068560 E, Vill/Road: Char Sahapur, Post: Diyarh Sahapur-6620, PS: Ishwardi, Dist: Pabna (PBRUP3)।	১১৫ (একশত পনের) ফুট

০২। মোবাইল টাওয়ার/স্থাপনা/ নির্মাণে নির্মাণকারী ব্যক্তি/গোষ্ঠী/সংস্থা/প্রতিষ্ঠানকে নিম্নবর্ণিত শর্ত সমূহ অবশ্যই পালন করতে হবে:

(ক) মোবাইল টাওয়ার/স্থাপনা/ভবনের সিঁড়িঘর, জলাধার, লিফট, এন্টেনা (যদি থাকে), খুঁটি, প্রতিবন্ধক বাতি ইত্যাদিসহ মোট উচ্চতা অনুমোদিত উচ্চতার মধ্যে সীমাবদ্ধ রাখতে হবে।

(খ) নির্মাণ কাজের জন্য ফ্রেন বা তদজাতীয় কোন যন্ত্রপাতি ব্যবহার করলে সেগুলোও উক্ত উচ্চতার মধ্যে সীমিত রাখতে হবে।

(গ) মোবাইল টাওয়ার/স্থাপনা/ভবনের সীমিত নীচু হতে পর্যায়ক্রমে লাল/সাদা রং করতে হবে। মোবাইল টাওয়ারের চূড়ায় (প্রযোজ্য ক্ষেত্রে) লাল প্রতিবন্ধক বাতি সূর্যাস্ত হতে সূর্যোদয় পর্যন্ত এবং খারাপ আবহাওয়ায় জ্বালিয়ে রাখতে হবে।

০৩। ঈশ্বরদী বিমানবন্দরের এরোড্রাম এলিভেশন (Mean Sea Level হতে উচ্চতা)-কে ভিত্তি বিবেচনায় উক্ত স্থানে অবকাঠামো নির্মাণের প্রাপ্য উচ্চতা নির্ধারণ করা হয়েছে। সুতরাং নির্মাণ স্থানের এলিভেশন ৪২ ফুটের অতিরিক্ত হলে, অতিরিক্ত উচ্চতা অত্র পত্রের মাধ্যমে প্রদত্ত উচ্চতা হতে বাদ দিয়ে প্রস্তাবিত অবকাঠামো নির্মাণ করতে হবে।

০৪। নকশা অনুমোদনকারী সংস্থা প্রস্তাবিত স্থানে উপরোক্ত শর্তাবলীর আলোকে অনুমোদিত উচ্চতার মধ্যে স্থাপনা/মোবাইল টাওয়ার নির্মাণ সীমিত রাখা নিশ্চিত করতে হবে।

০৫। সিএএবি'র ওয়েবসাইট ([www.caab.gov.bd](http://www.caab.gov.bd))-এ প্রকাশিত অনুমোদিত উচ্চতার ছাড়পত্রটি যাচাই করণের জন্য নকশা অনুমোদনকারী সংস্থাকে অনুরোধ করা যাচ্ছে।

২২-০৪-২০২৬

মোঃ শামসুল হক

পরিচালক (এয়ার ট্রাফিক ম্যানেজমেন্ট-এটিএম)

ফোন : ০২৪১০৯১০৩১

ফ্যাক্স : ..

ইমেইল : [datm@caab.gov.bd](mailto:datm@caab.gov.bd)

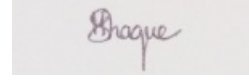
Head of Site Acquisition and Management, EDOTCO BANGLADESH CO. LTD., Uday Tower, 13th , 14th & 16th Floor, 57 & 57/A Gulshan South Avenue, Gulshan-1, Dhaka-1212, Bangladesh।

স্মারক নম্বর: ৩০.৩১.০০০০.০০০.১৪৪.০২.০০১৬.২৬.৭৪/১ (২)

তারিখ: ৯ বৈশাখ ১৪৩৩ বঙ্গাব্দ  
২২ এপ্রিল ২০২৬ খ্রিস্টাব্দ

সদয় জ্ঞাতার্থে/জ্ঞাতার্থে (জ্যেষ্ঠতার ক্রমানুসারে নয়):

- ১। সিনিয়র সিস্টেমস এনালিস্ট, ইনফরমেশন টেকনোলজি (আইটি) বিভাগ, বাংলাদেশ বেসামরিক বিমান চলাচল কর্তৃপক্ষ (ওয়েব সাইটে প্রকাশের জন্য অনুরোধ করা হলো)।) এবং
- ২। বিমানবন্দর ব্যবস্থাপক, ঈশ্বরদী বিমানবন্দর, ঈশ্বরদী, পাবনা।



২২-০৪-২০২৬

মোঃ শামসুল হক

পরিচালক (এয়ার ট্রাফিক ম্যানেজমেন্ট-এটিএম)



বাংলাদেশ বেসামরিক বিমান চলাচল কর্তৃপক্ষ  
সদর দপ্তর, কুর্মিটোলা, ঢাকা-১২২৯।  
এটিএম (সদর দপ্তর) অধিশাখা  
www.caab.gov.bd

স্মারক নম্বর: ৩০.৩১.০০০০.০০০.১৪৪.০২.০০১৬.২৬.৭৫

তারিখ: ৯ বৈশাখ ১৪৩৩ বঙ্গাব্দ  
২২ এপ্রিল ২০২৬ খ্রিস্টাব্দ

বিষয়: মোবাইল টাওয়ার/স্থাপনা নির্মাণে উচ্চতার ছাড়পত্র প্রদান প্রসঙ্গে।

সূত্র: No: KTBL/S&P/CAAB/2025/036; Date: 19/10/2025.

উপর্যুক্ত বিষয়ে সূত্রোল্লিখিত পত্রের বরাতে (সংশ্লিষ্ট অন্যান্য সরকারী সংস্থা/বিভাগের অনাপত্তি সাপেক্ষে) প্রস্তাবিত স্থানে বগুড়া বিমানবন্দরের OLS এর আলোকে ANO 14 Vol 1 এবং ICAO Annex-14 এর নিয়ম অনুযায়ী নিম্নবর্ণিত ছকে প্রদর্শিত সর্বোচ্চ প্রাপ্য উচ্চতা কর্তৃপক্ষ কর্তৃক অনুমোদিত হয়েছে।

ক্রমিক নং	মোবাইল টাওয়ার/স্থাপনা নির্মাণের প্রস্তাবিত স্থান/জমির তফসিল	বগুড়া বিমানবন্দরের এরোড্রাম এলিভেশন হতে অনুমোদিত উচ্চতা
১.	ভৌগোলিক স্থানাঙ্ক: 24.843566 N, 89.386002 E, Vill/Road: Dakkhin Natai Para, Baitul Aksa Jame Masjid, Mouza: Natai, PO: Bogura Sadar-5800, PS: Bogura Sadar, Dist: Bogura. (BOSDR15)	৯৯ (নিরানব্বই) ফুট

০২। মোবাইল টাওয়ার/স্থাপনা/ নির্মাণে নির্মাণকারী ব্যক্তি/গোষ্ঠী/ সংস্থা/ প্রতিষ্ঠানকে নিম্নবর্ণিত শর্ত সমূহ অবশ্যই পালন করতে হবে:

(ক) মোবাইল টাওয়ার/স্থাপনা/ভবনের সিঁড়িঘর, জলাধার, লিফট, এন্টেনা (যদি থাকে), খুঁটি, প্রতিবন্ধক বাতি ইত্যাদিসহ মোট উচ্চতা অনুমোদিত উচ্চতার মধ্যে সীমাবদ্ধ রাখতে হবে।

(খ) নির্মাণ কাজের জন্য ফ্রেন বা ভদজাতীয় কোন যন্ত্রপাতি ব্যবহার করলে সেগুলোও উক্ত উচ্চতার মধ্যে সীমিত রাখতে হবে।

(গ) মোবাইল টাওয়ার/কে সমান সাতভাগ করতঃ নীচু হতে পর্যায়ক্রমে লাল/সাদা রং করতে হবে। মোবাইল টাওয়ারের চূড়ায় (প্রয়োজ্য ক্ষেত্রে) লাল প্রতিবন্ধক বাতি সূর্যাস্ত হতে সূর্যোদয় পর্যন্ত এবং খারাপ আবহাওয়ায় জ্বালিয়ে রাখতে হবে।

০৩। বগুড়া বিমানবন্দরের এরোড্রাম এলিভেশন (Mean Sea Level হতে উচ্চতা)-কে ভিত্তি বিবেচনায় উক্ত স্থানে অবকাঠামো নির্মাণের প্রাপ্য উচ্চতা নির্ধারণ করা হয়েছে। সুতরাং নির্মাণ স্থানের এলিভেশন ৪২ ফুটের অতিরিক্ত হলে, অতিরিক্ত উচ্চতা অত্র পত্রের মাধ্যমে প্রদত্ত উচ্চতা হতে বাদ দিয়ে প্রস্তাবিত অবকাঠামো নির্মাণ করতে হবে।

০৪। নকশা অনুমোদনকারী সংস্থা প্রস্তাবিত স্থানে উপরোক্ত শর্তাবলীর আলোকে অনুমোদিত উচ্চতার মধ্যে স্থাপনা/মোবাইল টাওয়ার নির্মাণ সীমিত রাখা নিশ্চিত করতে হবে।

০৫। সিএএবি'র ওয়েবসাইট ([www.caab.gov.bd](http://www.caab.gov.bd))-এ প্রকাশিত অনুমোদিত উচ্চতার ছাড়পত্রটি যাচাই করণের জন্য নকশা অনুমোদনকারী সংস্থাকে অনুরোধ করা যাচ্ছে।

*Shaque*

২২-০৪-২০২৬

মোঃ শামসুল হক

পরিচালক (এয়ার ট্রাফিক ম্যানেজমেন্ট-এটিএম)

ফোন : ০২৪১০৯১০৩১

ফ্যাক্স : ..

ইমেইল : datm@caab.gov.bd

Chief Executive Officer, Kirtonkhola Tower Bangladesh Ltd. (KTBL), Ventura Avenue (4th Floor), C WN (C), 8/B Gulshan Avenue, (Bir Uttam Mir Showkat Sharak), Gutshan, Dhaka-1212।

স্মারক নম্বর: ৩০.৩১.০০০০.০০০.১৪৪.০২.০০১৬.২৬.৭৫/১ (২)

তারিখ: ৯ বৈশাখ ১৪৩৩ বঙ্গাব্দ  
২২ এপ্রিল ২০২৬ খ্রিস্টাব্দ

সদয় জ্ঞাতার্থে/জ্ঞাতার্থে (জ্যেষ্ঠতার ক্রমানুসারে নয়):

- ১। সিনিয়র সিস্টেমস এনালিস্ট, ইনফরমেশন টেকনোলজি (আইটি) বিভাগ, বাংলাদেশ বেসামরিক বিমান চলাচল কর্তৃপক্ষ (ওয়েব সাইটে প্রকাশের জন্য অনুরোধ করা হলো)। এবং
- ২। বিমানবন্দর ব্যবস্থাপক, বগুড়া বিমানবন্দর, বগুড়া।



*Shaque*

২২-০৪-২০২৬

মোঃ শামসুল হক

পরিচালক (এয়ার ট্রাফিক ম্যানেজমেন্ট-এটিএম)



বাংলাদেশ বেসামরিক বিমান চলাচল কর্তৃপক্ষ  
সদর দপ্তর, কুর্মিটোলা, ঢাকা-১২২৯।  
এটিএম (সদর দপ্তর) অধিশাখা  
www.caab.gov.bd

স্মারক নম্বর: ৩০.৩১.০০০০.০০০.১৪৪.০২.০০১৬.২৬.৭৬

তারিখ: ৯ বৈশাখ ১৪৩৩ বঙ্গাব্দ  
২২ এপ্রিল ২০২৬ খ্রিস্টাব্দ

বিষয়: মোবাইল টাওয়ার/স্থাপনা নির্মাণে উচ্চতার ছাড়পত্র প্রদান প্রসঙ্গে।

সূত্র: No: EDOTCO/SAQ-2025/675; Date: 17/07/2025.

উপর্যুক্ত বিষয়ে সূত্রোল্লিখিত পত্রের বরাতে (সংশ্লিষ্ট অন্যান্য সরকারী সংস্থা/বিভাগের অনাপত্তি সাপেক্ষে) প্রস্তাবিত স্থানে ওসমানী আন্তর্জাতিক বিমানবন্দরের OLS এর আলোকে ANO 14 Vol 1 এবং ICAO Annex-14 এর নিয়ম অনুযায়ী নিম্নবর্ণিত ছকে প্রদর্শিত সর্বোচ্চ প্রাপ্য উচ্চতা কর্তৃপক্ষ কর্তৃক অনুমোদিত হয়েছে।

ক্রমিক নং	স্থাপনা/ভবন নির্মাণের প্রস্তাবিত স্থান/জমির তফসিল	ওসমানী আন্তর্জাতিক বিমানবন্দরের এরোড্রাম এলিভেশন হতে অনুমোদিত উচ্চতা
১.	ভৌগোলিক স্থানাঙ্ক: 24.930042 N, 91.842227 E, Vill/Road: Duski, Kumargaon, Post: Akhaliya-3100, PS: Sylhet Sadar, Dist: Sylhet (SYBMC1)।	১১৫ (একশত পনের) ফুট

০২। মোবাইল টাওয়ার/স্থাপনা/ভবন নির্মাণে নির্মাণকারী ব্যক্তি/গোষ্ঠী/সংস্থা/প্রতিষ্ঠানকে নিম্নবর্ণিত শর্ত সমূহ অবশ্যই পালন করতে হবে:

(ক) স্থাপনা/ভবনের সিঁড়িঘর, জলাধার, লিফট, এন্টেনা (যদি থাকে), খুঁটি, প্রতিবন্ধক বাতি ইত্যাদিসহ মোট উচ্চতা অনুমোদিত উচ্চতার মধ্যে সীমাবদ্ধ রাখতে হবে।

(খ) নির্মাণ কাজের জন্য ফ্রেন বা তদজাতীয় কোন যন্ত্রপাতি ব্যবহার করলে সেগুলোও উক্ত উচ্চতার মধ্যে সীমিত রাখতে হবে।

(গ) স্থাপনা/ভবনের চুড়ায় (প্রযোজ্য ক্ষেত্রে) লাল প্রতিবন্ধক বাতি সূর্যাস্ত হতে সূর্যোদয় পর্যন্ত এবং খারাপ আবহাওয়ায় জ্বালিয়ে রাখতে হবে।

০৩। ওসমানী আন্তর্জাতিক বিমানবন্দরের এরোড্রাম এলিভেশন (Mean Sea Level হতে উচ্চতা)-কে ভিত্তি বিবেচনায় উক্ত স্থানে অবকাঠামো নির্মাণের প্রাপ্য উচ্চতা নির্ধারণ করা হয়েছে। সুতরাং নির্মাণ স্থানের এলিভেশন ৫০ ফুটের অতিরিক্ত হলে, অতিরিক্ত উচ্চতা অত্র পত্রের মাধ্যমে প্রদত্ত উচ্চতা হতে বাদ দিয়ে প্রস্তাবিত অবকাঠামো নির্মাণ করতে হবে।

০৪। নকশা অনুমোদনকারী সংস্থা প্রস্তাবিত স্থানে উপরোক্ত শর্তাবলীর আলোকে অনুমোদিত উচ্চতার মধ্যে স্থাপনা/ভবন নির্মাণ সীমিত রাখা নিশ্চিত করতে হবে।

০৫। সিএএবি'র ওয়েবসাইট ([www.caab.gov.bd](http://www.caab.gov.bd))-এ প্রকাশিত অনুমোদিত উচ্চতার ছাড়পত্রটি যাচাই করণের জন্য নকশা অনুমোদনকারী সংস্থাকে অনুরোধ করা যাচ্ছে।

*Signature*

২২-০৪-২০২৬

মোঃ শামসুল হক

পরিচালক (এয়ার ট্রাফিক ম্যানেজমেন্ট-এটিএম)

ফোন : ০২৪১০৯১০৩১

ফ্যাক্স : ..

ইমেইল : [datm@caab.gov.bd](mailto:datm@caab.gov.bd)

Head of Site Acquisition and Management, EDOTCO Bangladesh Co. Ltd., Uday Tower, 13th, 14th & 16th Floor, 57 & 57/A, Gulshan South Avenue, Gulshan-1, Dhaka-1212।

স্মারক নম্বর: ৩০.৩১.০০০০.০০০.১৪৪.০২.০০১৬.২৬.৭৬/১ (২)

তারিখ: ৯ বৈশাখ ১৪৩৩ বঙ্গাব্দ  
২২ এপ্রিল ২০২৬ খ্রিস্টাব্দ

সদয় জ্ঞাতার্থে/জ্ঞাতার্থে (জ্যেষ্ঠতার ক্রমানুসারে নয়):

- ১। সিনিয়র সিস্টেমস এনালিস্ট, ইনফরমেশন টেকনোলজি (আইটি) বিভাগ, বাংলাদেশ বেসামরিক বিমান চলাচল কর্তৃপক্ষ (ওয়েব সাইটে প্রকাশের জন্য অনুরোধ করা হল)। এবং
- ২। পরিচালক, ওসমানী আন্তর্জাতিক বিমানবন্দর, সিলেট।



*Shaque*

২২-০৪-২০২৬

মোঃ শামসুল হক

পরিচালক (এয়ার ট্রাফিক ম্যানেজমেন্ট-এটিএম)



বাংলাদেশ বেসামরিক বিমান চলাচল কর্তৃপক্ষ  
সদর দপ্তর, কুর্মিটোলা, ঢাকা-১২২৯।  
এটিএম (সদর দপ্তর) অধিশাখা  
www.caab.gov.bd

স্মারক নম্বর: ৩০.৩১.০০০০.০০০.১৪৪.০২.০০০৭.২৩.৭৭

তারিখ: ১০ বৈশাখ ১৪৩৩ বঙ্গাব্দ  
২৩ এপ্রিল ২০২৬ খ্রিস্টাব্দ

বিষয়: স্থাপনা/ভবন নির্মাণে উচ্চতার ছাড়পত্র প্রদান প্রসঙ্গে।

সূত্র: নং- কুসিক/৬০৭; তারিখ: ১১/০৩/২০২৬ খ্রিঃ।

উপর্যুক্ত বিষয়ে সূত্রোল্লিখিত পত্রের বরাতে (সংশ্লিষ্ট অন্যান্য সরকারী সংস্থা/বিভাগের অনাপত্তি সাপেক্ষে) প্রস্তাবিত স্থানে কুমিল্লা বিমানবন্দরের OLS এর আলোকে ANO 14 vol 1 এবং ICAO Annex-14 এর নিয়ম অনুযায়ী নিম্নবর্ণিত ছকে প্রদর্শিত সর্বোচ্চ প্রাপ্য উচ্চতা কর্তৃপক্ষ কর্তৃক অনুমোদিত হয়েছে।

ক্রমিক নং	স্থাপনা/ভবন নির্মাণের প্রস্তাবিত স্থান/জমির তফসিল	কুমিল্লা বিমানবন্দরের এরোড্রাম এলিভেশন হতে অনুমোদিত উচ্চতা
(ক)	ভৌগোলিক স্থানাঙ্ক: ২৩°২৭'০৭.০১" উত্তর, ৯১°১১'২০.৭০" পূর্ব, মৌজা- দক্ষিণ চরতা, বি. এস দাগ নং-২৭১৩, হোল্ডিং নং- ০২৫৭, থিরাপুকুর পাড় রোড, থানা- আদর্শ সদর, জেলা- কুমিল্লা।	১৫০ (একশত পঞ্চাশ) ফুট

০২। স্থাপনা/ভবন নির্মাণে নির্মাণকারী ব্যক্তি/গোষ্ঠী/সংস্থা/প্রতিষ্ঠানকে নিম্নবর্ণিত শর্ত সমূহ অবশ্যই পালন করতে হবে:

(ক) স্থাপনা/ভবনের সিঁড়িঘর, জলাধার, লিফট, এন্টেনা (যদি থাকে), খুঁটি, প্রতিবন্ধক বাতি ইত্যাদিসহ মোট উচ্চতা অনুমোদিত উচ্চতার মধ্যে সীমাবদ্ধ রাখতে হবে।

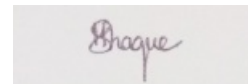
(খ) নির্মাণ কাজের জন্য ক্রেন বা তদজাতীয় কোন যন্ত্রপাতি ব্যবহার করলে সেগুলোও উক্ত উচ্চতার মধ্যে সীমিত রাখতে হবে।

(গ) স্থাপনা/ভবনের চুড়ায় (প্রয়োজ্য ক্ষেত্রে) লাল প্রতিবন্ধক বাতি সূর্যাস্ত হতে সূর্যোদয় পর্যন্ত এবং খারাপ আবহাওয়ায় জ্বালিয়ে রাখতে হবে।

০৩। কুমিল্লা বিমানবন্দরের এরোড্রাম এলিভেশন (Mean Sea Level হতে উচ্চতা)-কে ভিত্তি বিবেচনায় উক্ত স্থানে অবকাঠামো নির্মাণের প্রাপ্য উচ্চতা নির্ধারণ করা হয়েছে। সুতরাং নির্মাণ স্থানের এলিভেশন ২৫ ফুটের অতিরিক্ত হলে, অতিরিক্ত উচ্চতা অত্র পত্রের মাধ্যমে প্রদত্ত উচ্চতা হতে বাদ দিয়ে প্রস্তাবিত অবকাঠামো নির্মাণ করতে হবে।

০৪। কুমিল্লা সিটি কর্পোরেশন/নকশা অনুমোদনকারী সংস্থা প্রস্তাবিত স্থানে উপরোক্ত শর্তাবলীর আলোকে অনুমোদিত উচ্চতার মধ্যে স্থাপনা/ভবন নির্মাণ সীমিত রাখা নিশ্চিত করতে হবে।

০৫। সিএএবি'র ওয়েবসাইট ([www.caab.gov.bd](http://www.caab.gov.bd))-এ প্রকাশিত অনুমোদিত উচ্চতার ছাড়পত্রটি যাচাই করণের জন্য নকশা অনুমোদনকারী সংস্থাকে অনুরোধ করা যাচ্ছে।



২৩-০৪-২০২৬

মোঃ শামসুল হক

পরিচালক (এয়ার ট্রাফিক ম্যানেজমেন্ট-এটিএম)

ফোন : ০২৪১০৯১০৩১

ফ্যাক্স : ..

ইমেইল : [datm@caab.gov.bd](mailto:datm@caab.gov.bd)

মেয়র/ প্রশাসক , মেয়র এর দপ্তর , কুমিল্লা সিটি কর্পোরেশন।

দৃষ্টি আকর্ষণ (জ্যেষ্ঠতার ক্রমানুসারে নয়):

নির্বাহী প্রকৌশলী (সিভিল) (রুটিন দায়িত্ব), পূর্ত শাখা , কুমিল্লা সিটি কর্পোরেশন।

স্মারক নম্বর: ৩০.৩১.০০০০.০০০.১৪৪.০২.০০০৭.২৩.৭৭/১ (৩)

১০ বৈশাখ ১৪৩৩ বঙ্গাব্দ  
তারিখ: ২৩ এপ্রিল ২০২৬ খ্রিস্টাব্দ

সদয় জ্ঞাতার্থে/জ্ঞাতার্থে (জ্যেষ্ঠতার ক্রমানুসারে নয়):

- ১। সিনিয়র সিস্টেমস এনালিস্ট, ইনফরমেশন টেকনোলজি (আইটি) বিভাগ, বাংলাদেশ বেসামরিক বিমান চলাচল কর্তৃপক্ষ (ওয়েব সাইটে প্রকাশের জন্য অনুরোধ করা হল)।
- ২। বিমানবন্দর ব্যবস্থাপক, কুমিল্লা বিমানবন্দর, কুমিল্লা এবং
- ৩। জনাব বদরুল হাছান, সেক্রেটারী, হোল্ডিং নং- ০২৫৭, থিরাপুকুর পাড় ফোরকানিয়া মাদ্রাসা, দক্ষিণ চরতা, থিরাপুকুর পাড় রোড, আদর্শ সদর, কুমিল্লা।



*Shaque*

২৩-০৪-২০২৬

মোঃ শামসুল হক

পরিচালক (এয়ার ট্রাফিক ম্যানেজমেন্ট-এটিএম)



বাংলাদেশ বেসামরিক বিমান চলাচল কর্তৃপক্ষ  
সদর দপ্তর, কুর্মিটোলা, ঢাকা-১২২৯।  
এটিএম (সদর দপ্তর) অধিশাখা  
www.caab.gov.bd

স্মারক নম্বর: ৩০.৩১.০০০০.০০০.১৪৪.০২.০০০৭.২৩.৭৮

তারিখ: ১০ বৈশাখ ১৪৩৩ বঙ্গাব্দ  
২৩ এপ্রিল ২০২৬ খ্রিস্টাব্দ

বিষয়: স্থাপনা/ভবন নির্মাণে উচ্চতার ছাড়পত্র প্রদান প্রসঙ্গে।

সূত্র: নং- কুসিক/৪৭১; তারিখ: ০২/০৩/২০২৬ খ্রিঃ।

উপর্যুক্ত বিষয়ে সূত্রোল্লিখিত পত্রের বরাতে (সংশ্লিষ্ট অন্যান্য সরকারী সংস্থা/বিভাগের অনাপত্তি সাপেক্ষে) প্রস্তাবিত স্থানে কুমিল্লা বিমানবন্দরের OLS এর আলোকে ANO 14 vol 1 এবং ICAO Annex-14 এর নিয়ম অনুযায়ী নিম্নবর্ণিত ছকে প্রদর্শিত সর্বোচ্চ প্রাপ্য উচ্চতা কর্তৃপক্ষ কর্তৃক অনুমোদিত হয়েছে।

ক্রমিক নং	স্থাপনা/ভবন নির্মাণের প্রস্তাবিত স্থান/জমির ভূফসিল	কুমিল্লা বিমানবন্দরের এরোড্রাম এলিভেশন হতে অনুমোদিত উচ্চতা
(ক)	ভৌগোলিক স্থানাঙ্ক: ২৩°২৭'৩৭.৮০" উত্তর, ৯১°১০'৪৭.৬০" পূর্ব, মৌজা-কান্দিরপাড়, দাগ নং- ৩২২৩, ৩২২৪, ৩২৪০, ৩২৪৫, হোল্ডিং নং ৪৭৫, ৪৭৯, ৪৮২, ১ম কান্দিরপাড়, কুমিল্লা সদর, জেলা- কুমিল্লা।	১৪৮ (একশত আটচল্লিশ) ফুট

০২। স্থাপনা/ভবন নির্মাণে নির্মাণকারী ব্যক্তি/গোষ্ঠী/সংস্থা/প্রতিষ্ঠানকে নিম্নবর্ণিত শর্ত সমূহ অবশ্যই পালন করতে হবে:

(ক) স্থাপনা/ভবনের সিঁড়িঘর, জলাধার, লিফট, এন্টেনা (যদি থাকে), ঝুঁটি, প্রতিবন্ধক বাতি ইত্যাদিসহ মোট উচ্চতা অনুমোদিত উচ্চতার মধ্যে সীমাবদ্ধ রাখতে হবে।

(খ) নির্মাণ কাজের জন্য ফ্রেন বা তদজাতীয় কোন যন্ত্রপাতি ব্যবহার করলে সেগুলোও উক্ত উচ্চতার মধ্যে সীমিত রাখতে হবে।

(গ) স্থাপনা/ভবনের চুড়ায় (প্রযোজ্য ক্ষেত্রে) লাল প্রতিবন্ধক বাতি সূর্যাস্ত হতে সূর্যোদয় পর্যন্ত এবং খারাপ আবহাওয়ায় জ্বালিয়ে রাখতে হবে।

০৩। কুমিল্লা বিমানবন্দরের এরোড্রাম এলিভেশন (Mean Sea Level হতে উচ্চতা)-কে ভিত্তি বিবেচনায় উক্ত স্থানে অবকাঠামো নির্মাণের প্রাপ্য উচ্চতা নির্ধারণ করা হয়েছে। সুতরাং নির্মাণ স্থানের এলিভেশন ২৫ ফুটের অতিরিক্ত হলে, অতিরিক্ত উচ্চতা অত্র পত্রের মাধ্যমে প্রদত্ত উচ্চতা হতে বাদ দিয়ে প্রস্তাবিত অবকাঠামো নির্মাণ করতে হবে।

০৪। কুমিল্লা সিটি কর্পোরেশন/নকশা অনুমোদনকারী সংস্থা প্রস্তাবিত স্থানে উপরোক্ত শর্তাবলীর আলোকে অনুমোদিত উচ্চতার মধ্যে স্থাপনা/ভবন নির্মাণ সীমিত রাখা নিশ্চিত করতে হবে।

০৫। সিএএবি'র ওয়েবসাইট ([www.caab.gov.bd](http://www.caab.gov.bd))-এ প্রকাশিত অনুমোদিত উচ্চতার ছাড়পত্রটি যাচাই করণের জন্য নকশা অনুমোদনকারী সংস্থাকে অনুরোধ করা যাচ্ছে।

*Signature*

২৩-০৪-২০২৬

মোঃ শামসুল হক

পরিচালক (এয়ার ট্রাফিক ম্যানেজমেন্ট-এটিএম)

ফোন : ০২৪১০৯১০৩১

ফ্যাক্স : ..

ইমেইল : [datm@caab.gov.bd](mailto:datm@caab.gov.bd)

মেয়র/ প্রশাসক , মেয়র এর দপ্তর , কুমিল্লা সিটি কর্পোরেশন।

দৃষ্টি আকর্ষণ (জ্যেষ্ঠতার ক্রমানুসারে নয়):

নির্বাহী প্রকৌশলী (সিভিল) (রুটিন দায়িত্ব), পূর্ত শাখা , কুমিল্লা সিটি কর্পোরেশন।

স্মারক নম্বর: ৩০.৩১.০০০০.০০০.১৪৪.০২.০০০৭.২৩.৭৮/১ (৩)

তারিখ: ১০ বৈশাখ ১৪৩৩ বঙ্গাব্দ  
২৩ এপ্রিল ২০২৬ খ্রিস্টাব্দ

সদয় জ্ঞাতার্থে/জ্ঞাতার্থে (জ্যেষ্ঠতার ক্রমানুসারে নয়):

- ১। সিনিয়র সিস্টেমস এনালিস্ট, ইনফরমেশন টেকনোলজি (আইটি) বিভাগ, বাংলাদেশ বেসামরিক বিমান চলাচল কর্তৃপক্ষ (ওয়েব সাইটে প্রকাশের জন্য অনুরোধ করা হল)।
- ২। বিমানবন্দর ব্যবস্থাপক, কুমিল্লা বিমানবন্দর, কুমিল্লা এবং
- ৩। জনাব মোঃ মুকবুল হোসেন ভূঁইয়া, (প্রস্তাবিত ১৫ তলা আবাসিক ও বাণিজ্যিক ভবন), কুমিল্লা সদর, কুমিল্লা।



*Shaque*

২৩-০৪-২০২৬

মোঃ শামসুল হক

পরিচালক (এয়ার ট্রাফিক ম্যানেজমেন্ট-এটিএম)



বাংলাদেশ বেসামরিক বিমান চলাচল কর্তৃপক্ষ  
সদর দপ্তর, কুর্মিটোলা, ঢাকা-১২২৯।  
এটিএম (সদর দপ্তর) অধিশাখা  
www.caab.gov.bd

স্মারক নম্বর: ৩০.৩১.০০০০.০০০.১৪৪.০২.০০০৭.২৩.৭৯

তারিখ: ১০ বৈশাখ ১৪৩৩ বঙ্গাব্দ  
২৩ এপ্রিল ২০২৬ খ্রিস্টাব্দ

বিষয়: স্থাপনা/ভবন নির্মাণে উচ্চতার ছাড়পত্র প্রদান প্রসঙ্গে।

সূত্র: নং- কুসিক/৬০৬; তারিখ: ১১/০৩/২০২৬ খ্রিঃ।

উপর্যুক্ত বিষয়ে সূত্রোল্লিখিত পত্রের বরাতে (সংশ্লিষ্ট অন্যান্য সরকারী সংস্থা/বিভাগের অনাপত্তি সাপেক্ষে) প্রস্তাবিত স্থানে কুমিল্লা বিমানবন্দরের OLS এর আলোকে ANO 14 vol 1 এবং ICAO Annex-14 এর নিয়ম অনুযায়ী নিম্নবর্ণিত ছকে প্রদর্শিত সর্বোচ্চ প্রাপ্য উচ্চতা কর্তৃপক্ষ কর্তৃক অনুমোদিত হয়েছে।

ক্রমিক নং	স্থাপনা/ভবন নির্মাণের প্রস্তাবিত স্থান/জমির তফসিল	কুমিল্লা বিমানবন্দরের এরোড্রাম এলিভেশন হতে অনুমোদিত উচ্চতা
(ক)	ভৌগোলিক স্থানাঙ্ক: ২৩°২৭'৫৩.১২" উত্তর, ৯১°০৯'৪৪.৭৭" পূর্ব, মৌজা-চম্পকনগর, বি. এস দাগ নং- ১২০১, হোল্ডিং নং- ৮৮৬/১, ডিগ্রি কলেজ রোড, থানা-আদর্শ সদর, জেলা- কুমিল্লা।	১৫০ (একশত পঞ্চাশ) ফুট

০২। স্থাপনা/ভবন নির্মাণে নির্মাণকারী ব্যক্তি/গোষ্ঠী/সংস্থা/প্রতিষ্ঠানকে নিম্নবর্ণিত শর্ত সমূহ অবশ্যই পালন করতে হবে:

(ক) স্থাপনা/ভবনের সিঁড়িঘর, জলাধার, লিফট, এন্টেনা (যদি থাকে), ঝুঁটি, প্রতিবন্ধক বাতি ইত্যাদিসহ মোট উচ্চতা অনুমোদিত উচ্চতার মধ্যে সীমাবদ্ধ রাখতে হবে।

(খ) নির্মাণ কাজের জন্য ফ্রেন বা তদজাতীয় কোন যন্ত্রপাতি ব্যবহার করলে সেগুলোও উক্ত উচ্চতার মধ্যে সীমিত রাখতে হবে।

(গ) স্থাপনা/ভবনের চুড়ায় (প্রযোজ্য ক্ষেত্রে) লাল প্রতিবন্ধক বাতি সূর্যাস্ত হতে সূর্যোদয় পর্যন্ত এবং খারাপ আবহাওয়ায় জ্বালিয়ে রাখতে হবে।

০৩। কুমিল্লা বিমানবন্দরের এরোড্রাম এলিভেশন (Mean Sea Level হতে উচ্চতা)-কে ভিত্তি বিবেচনায় উক্ত স্থানে অবকাঠামো নির্মাণের প্রাপ্য উচ্চতা নির্ধারণ করা হয়েছে। সুতরাং নির্মাণ স্থানের এলিভেশন ২৫ ফুটের অতিরিক্ত হলে, অতিরিক্ত উচ্চতা অত্র পত্রের মাধ্যমে প্রদত্ত উচ্চতা হতে বাদ দিয়ে প্রস্তাবিত অবকাঠামো নির্মাণ করতে হবে।

০৪। কুমিল্লা সিটি কর্পোরেশন/নকশা অনুমোদনকারী সংস্থা প্রস্তাবিত স্থানে উপরোক্ত শর্তাবলীর আলোকে অনুমোদিত উচ্চতার মধ্যে স্থাপনা/ভবন নির্মাণ সীমিত রাখা নিশ্চিত করতে হবে।

০৫। সিএএবি'র ওয়েবসাইট ([www.caab.gov.bd](http://www.caab.gov.bd))-এ প্রকাশিত অনুমোদিত উচ্চতার ছাড়পত্রটি যাচাই করণের জন্য নকশা অনুমোদনকারী সংস্থাকে অনুরোধ করা যাচ্ছে।

*Signature*

২৩-০৪-২০২৬

মোঃ শামসুল হক

পরিচালক (এয়ার ট্রাফিক ম্যানেজমেন্ট-এটিএম)

ফোন : ০২৪১০৯১০৩১

ফ্যাক্স : ..

ইমেইল : [datm@caab.gov.bd](mailto:datm@caab.gov.bd)

মেয়র/ প্রশাসক , মেয়র এর দপ্তর , কুমিল্লা সিটি কর্পোরেশন।

দৃষ্টি আকর্ষণ (জ্যেষ্ঠতার ক্রমানুসারে নয়):

নির্বাহী প্রকৌশলী (সিভিল) (রুটিন দায়িত্ব), পূর্ত শাখা , কুমিল্লা সিটি কর্পোরেশন।

স্মারক নম্বর: ৩০.৩১.০০০০.০০০.১৪৪.০২.০০০৭.২৩.৭৯/১ (৩)

তারিখ: ১০ বৈশাখ ১৪৩৩ বঙ্গাব্দ  
২৩ এপ্রিল ২০২৬ খ্রিস্টাব্দ

সদয় জ্ঞাতার্থে/জ্ঞাতার্থে (জ্যেষ্ঠতার ক্রমানুসারে নয়):

- ১। সিনিয়র সিস্টেমস এনালিস্ট, ইনফরমেশন টেকনোলজি (আইটি) বিভাগ, বাংলাদেশ বেসামরিক বিমান চলাচল কর্তৃপক্ষ (ওয়েব সাইটে প্রকাশের জন্য অনুরোধ করা হল)।
- ২। বিমানবন্দর ব্যবস্থাপক, কুমিল্লা বিমানবন্দর, কুমিল্লা এবং
- ৩। জনাব মোঃ আবুল বাশার গং, হোল্ডিংঃ- ৮৮৬/১, চম্পকনগর, ডিগ্রী কলেজ রোড, আদর্শ সদর, কুমিল্লা।



*Shaque*

২৩-০৪-২০২৬

মোঃ শামসুল হক

পরিচালক (এয়ার ট্রাফিক ম্যানেজমেন্ট-এটিএম)



বাংলাদেশ বেসামরিক বিমান চলাচল কর্তৃপক্ষ  
সদর দপ্তর, কুর্মিটোলা, ঢাকা-১২২৯।  
এটিএম (সদর দপ্তর) অধিশাখা  
www.caab.gov.bd

স্মারক নম্বর: ৩০.৩১.০০০০.০০০.১৪৪.০২.০০০৭.২৩.৮০

তারিখ: ১০ বৈশাখ ১৪৩৩ বঙ্গাব্দ  
২৩ এপ্রিল ২০২৬ খ্রিস্টাব্দ

বিষয়: স্থাপনা/ভবন নির্মাণে উচ্চতার ছাড়পত্র প্রদান প্রসঙ্গে।

সূত্র: নং- কুসিক/৫৬৯; তারিখ: ১০/০৩/২০২৬ খ্রিঃ।

উপর্যুক্ত বিষয়ে সূত্রোল্লিখিত পত্রের বরাতে (সংশ্লিষ্ট অন্যান্য সরকারী সংস্থা/বিভাগের অনাপত্তি সাপেক্ষে) প্রস্তাবিত স্থানে কুমিল্লা বিমানবন্দরের OLS এর আলোকে ANO 14 vol 1 এবং ICAO Annex-14 এর নিয়ম অনুযায়ী নিম্নবর্ণিত ছকে প্রদর্শিত সর্বোচ্চ প্রাপ্য উচ্চতা কর্তৃপক্ষ কর্তৃক অনুমোদিত হয়েছে।

ক্রমিক নং	স্থাপনা/ভবন নির্মাণের প্রস্তাবিত স্থান/জমির তফসিল	কুমিল্লা বিমানবন্দরের এরোড্রাম এলিভেশন হতে অনুমোদিত উচ্চতা
(ক)	ভৌগোলিক স্থানাঙ্ক: ২৩°২৭'২৩.২০" উত্তর, ৯১°১১'০৭.৪০" পূর্ব, মৌজা- দক্ষিণ চর্খা, দাগ নং- ১৪৭৩, ১৪৭৫, হোল্ডিং নং-৬৮২/৪, ওয়ার্ড নং- ১২, উত্তর চর্খা, সদর হসপিটাল রোড, উপজেলা- কুমিল্লা আদর্শ সদর, জেলা- কুমিল্লা।	১০৮ (একশত আট) ফুট

০২। স্থাপনা/ভবন নির্মাণে নির্মাণকারী ব্যক্তি/গোষ্ঠী/সংস্থা/প্রতিষ্ঠানকে নিম্নবর্ণিত শর্ত সমূহ অবশ্যই পালন করতে হবে:

(ক) স্থাপনা/ভবনের সিঁড়িঘর, জলাধার, লিফট, এন্টেনা (যদি থাকে), ষ্ট্রুট, প্রতিবন্ধক বাতি ইত্যাদিসহ মোট উচ্চতা অনুমোদিত উচ্চতার মধ্যে সীমাবদ্ধ রাখতে হবে।

(খ) নির্মাণ কাজের জন্য ফ্রেন বা তদজাতীয় কোন যন্ত্রপাতি ব্যবহার করলে সেগুলোও উক্ত উচ্চতার মধ্যে সীমিত রাখতে হবে।

(গ) স্থাপনা/ভবনের চুড়ায় (প্রযোজ্য ক্ষেত্রে) লাল প্রতিবন্ধক বাতি সূর্যাস্ত হতে সূর্যোদয় পর্যন্ত এবং খারাপ আবহাওয়ায় জ্বালিয়ে রাখতে হবে।

০৩। কুমিল্লা বিমানবন্দরের এরোড্রাম এলিভেশন (Mean Sea Level হতে উচ্চতা)-কে ভিত্তি বিবেচনায় উক্ত স্থানে অবকাঠামো নির্মাণের প্রাপ্য উচ্চতা নির্ধারণ করা হয়েছে। সুতরাং নির্মাণ স্থানের এলিভেশন ২৫ ফুটের অতিরিক্ত হলে, অতিরিক্ত উচ্চতা অত্র পত্রের মাধ্যমে প্রদত্ত উচ্চতা হতে বাদ দিয়ে প্রস্তাবিত অবকাঠামো নির্মাণ করতে হবে।

০৪। কুমিল্লা সিটি কর্পোরেশন/নকশা অনুমোদনকারী সংস্থা প্রস্তাবিত স্থানে উপরোক্ত শর্তাবলীর আলোকে অনুমোদিত উচ্চতার মধ্যে স্থাপনা/ভবন নির্মাণ সীমিত রাখা নিশ্চিত করতে হবে।

০৫। সিএএবি'র ওয়েবসাইট ([www.caab.gov.bd](http://www.caab.gov.bd))-এ প্রকাশিত অনুমোদিত উচ্চতার ছাড়পত্রটি যাচাই করণের জন্য নকশা অনুমোদনকারী সংস্থাকে অনুরোধ করা যাচ্ছে।

*Brage*

২৩-০৪-২০২৬

মোঃ শামসুল হক

পরিচালক (এয়ার ট্রাফিক ম্যানেজমেন্ট-এটিএম)

ফোন : ০২৪১০৯১০৩১

ফ্যাক্স : ..

ইমেইল : [datm@caab.gov.bd](mailto:datm@caab.gov.bd)

মেয়র/ প্রশাসক , মেয়র এর দপ্তর , কুমিল্লা সিটি কর্পোরেশন।

দৃষ্টি আকর্ষণ (জ্যেষ্ঠতার ক্রমানুসারে নয়):

নির্বাহী প্রকৌশলী (সিভিল) (রুটিন দায়িত্ব), পূর্ত শাখা , কুমিল্লা সিটি কর্পোরেশন।

স্মারক নম্বর: ৩০.৩১.০০০০.০০০.১৪৪.০২.০০০৭.২৩.৮০/১ (৩)

তারিখ: ১০ বৈশাখ ১৪৩৩ বঙ্গাব্দ  
২৩ এপ্রিল ২০২৬ খ্রিস্টাব্দ

সদয় জ্ঞাতার্থে/জ্ঞাতার্থে (জ্যেষ্ঠতার ক্রমানুসারে নয়):

- ১। সিনিয়র সিস্টেমস এনালিস্ট, ইনফরমেশন টেকনোলজি (আইটি) বিভাগ, বাংলাদেশ বেসামরিক বিমান চলাচল কর্তৃপক্ষ (ওয়েব সাইটে প্রকাশের জন্য অনুরোধ করা হল)।
- ২। বিমানবন্দর ব্যবস্থাপক, কুমিল্লা বিমানবন্দর, কুমিল্লা এবং
- ৩। জনাব মোঃ কাওছার উদ্দিন সোহেল গং, পিতা- মোঃ খোকন মিয়া, (প্রস্তাবিত ৯ তলা আবাসিক ভবন), কুমিল্লা আদর্শ সদর, কুমিল্লা।



*Baque*

২৩-০৪-২০২৬

মোঃ শামসুল হক

পরিচালক (এয়ার ট্রাফিক ম্যানেজমেন্ট-এটিএম)



বাংলাদেশ বেসামরিক বিমান চলাচল কর্তৃপক্ষ  
সদর দপ্তর, কুর্মিটোলা, ঢাকা-১২২৯।  
এটিএম (সদর দপ্তর) অধিশাখা  
www.caab.gov.bd

স্মারক নম্বর: ৩০.৩১.০০০০.০০০.১৪৪.০২.০০০৮.২৩.৮২

তারিখ: ১০ বৈশাখ ১৪৩৩ বঙ্গাব্দ  
২৩ এপ্রিল ২০২৬ খ্রিস্টাব্দ

বিষয়: স্থাপনা/ভবন নির্মাণে উচ্চতার ছাড়পত্র প্রদান প্রসঙ্গে।

সূত্র: নং- ৩০.৩১.৪১০০.৫৬১.৬৫.০৫১.২৬/৫৯৩; তারিখঃ ০৮/০৩/২০২৬ খ্রিঃ।

উপর্যুক্ত বিষয়ে সূত্রোল্লিখিত পত্রের বরাতে (সংশ্লিষ্ট অন্যান্য সরকারী সংস্থা/বিভাগের অনাপত্তি সাপেক্ষে) প্রস্তাবিত স্থানে যশোর বিমানবন্দরের OLS এর আলোকে ANO 14 Vol 1 এবং ICAO Annex-14 এর নিয়ম অনুযায়ী নিম্নবর্ণিত ছকে প্রদর্শিত সর্বোচ্চ প্রাপ্য উচ্চতা কর্তৃপক্ষ কর্তৃক অনুমোদিত হয়েছে।

ক্রমিক নং	স্থাপনা/ভবন নির্মাণের প্রস্তাবিত স্থান/জমির তফসিল	যশোর বিমানবন্দরের এরোড্রাম এলিভেশন হতে অনুমোদিত উচ্চতা
০১.	ভৌগোলিক স্থানাঙ্কঃ ২৩°১০'১৩.৫০" উত্তর, ৮৯°০৯'৩৮.৩২" পূর্ব, মৌজা- ৪৯ নং ভেঁকুটিয়া, আর. এস. দাগ নং- ৪৩৯, ০৯ নং আরবপুর ইউনিয়ন, যশোর সদর, যশোর।	৭০ (সত্তর) ফুট

০২। স্থাপনা/ভবন নির্মাণে নির্মাণকারী ব্যক্তি/গোষ্ঠী/সংস্থা/প্রতিষ্ঠানকে নিম্নবর্ণিত শর্ত সমূহ অবশ্যই পালন করতে হবেঃ

(ক) স্থাপনা/ভবনের সিঁড়িঘর, জলাধার, লিফট, এন্টেনা (যদি থাকে), খুঁটি, প্রতিবন্ধক বাতি ইত্যাদিসহ মোট উচ্চতা অনুমোদিত উচ্চতার মধ্যে সীমাবদ্ধ রাখতে হবে।

(খ) নির্মাণ কাজের জন্য ফ্রেন বা তদজাতীয় কোন যন্ত্রপাতি ব্যবহার করলে সেগুলোও উক্ত উচ্চতার মধ্যে সীমিত রাখতে হবে।

(গ) স্থাপনা/ভবনের চুড়ায় (প্রয়োজ্য ক্ষেত্রে) লাল প্রতিবন্ধক বাতি সূর্যাস্ত হতে সূর্যোদয় পর্যন্ত এবং খারাপ আবহাওয়ায় জ্বালিয়ে রাখতে হবে।

০৩। যশোর বিমানবন্দরের এরোড্রাম এলিভেশন (Mean Sea Level হতে উচ্চতা)-কে ভিত্তি বিবেচনায় উক্ত স্থানে অবকাঠামো নির্মাণের প্রাপ্য উচ্চতা নির্ধারণ করা হয়েছে। সুতরাং নির্মাণ স্থানের এলিভেশন ৫৫ ফুটের অতিরিক্ত হলে, অতিরিক্ত উচ্চতা অত্র পত্রের মাধ্যমে প্রদত্ত উচ্চতা হতে বাদ দিয়ে প্রস্তাবিত অবকাঠামো নির্মাণ করতে হবে।

০৪। যশোর পৌরসভা/নকশা অনুমোদনকারী সংস্থা প্রস্তাবিত স্থানে উপরোক্ত শর্তাবলীর আলোকে অনুমোদিত উচ্চতার মধ্যে স্থাপনা/ভবন নির্মাণ সীমিত রাখা নিশ্চিত করতে হবে।

০৫। সিএএবি'র ওয়েবসাইট ([www.caab.gov.bd](http://www.caab.gov.bd))-এ প্রকাশিত অনুমোদিত উচ্চতার ছাড়পত্রটি যাচাই করণের জন্য নকশা অনুমোদনকারী সংস্থাকে অনুরোধ করা যাচ্ছে।

*Braque*

২৩-০৪-২০২৬

মোঃ শামসুল হক

পরিচালক (এয়ার ট্রাফিক ম্যানেজমেন্ট-এটিএম)

ফোন : ০২৪১০৯১০৩১

ফ্যাক্স : ..

ইমেইল : [datm@caab.gov.bd](mailto:datm@caab.gov.bd)

বিমানবন্দর ব্যবস্থাপক, যশোর বিমানবন্দর, যশোর।

স্মারক নম্বর: ৩০.৩১.০০০০.০০০.১৪৪.০২.০০০৮.২৩.৮২/১ (২)

তারিখ: ১০ বৈশাখ ১৪৩৩ বঙ্গাব্দ  
২৩ এপ্রিল ২০২৬ খ্রিস্টাব্দ

সদয় জ্ঞাতার্থে/জ্ঞাতার্থে (জ্যেষ্ঠতার ক্রমানুসারে নয়):

- ১। সিনিয়র সিস্টেমস এনালিস্ট, ইনফরমেশন টেকনোলজি (আইটি) বিভাগ, বাংলাদেশ বেসামরিক বিমান চলাচল কর্তৃপক্ষ (ওয়েব সাইটে প্রকাশের জন্য অনুরোধ করা হল) এবং
- ২। জনাব মোঃ মহাতাব উদ্দীন, ঠিকানা- বালিয়া ভেঁকুটিয়া, যশোর।



*Shaque*

২৩-০৪-২০২৬

মোঃ শামসুল হক

পরিচালক (এয়ার ট্রাফিক ম্যানেজমেন্ট-এটিএম)



বাংলাদেশ বেসামরিক বিমান চলাচল কর্তৃপক্ষ  
সদর দপ্তর, কুর্মিটোলা, ঢাকা-১২২৯।  
পরিচালক(এয়ার ট্রাফিক ম্যানেজমেন্ট-এটিএম) এর দপ্তর  
www.caab.gov.bd

স্মারক নম্বর: ৩০.৩১.০০০০.০০০.১৪৪.০২.০০১৬.২৬.২১৪

তারিখ: ৯ বৈশাখ ১৪৩৩ বঙ্গাব্দ  
২২ এপ্রিল ২০২৬ খ্রিস্টাব্দ

বিষয়: মোবাইল টাওয়ার/স্থাপনা নির্মাণে উচ্চতার ছাড়পত্র প্রদান প্রসঙ্গে।

সূত্র: No: KTBL/S&P/CAAB/2026/049\_MBKLA03; Date: 27/01/2026.

উপর্যুক্ত বিষয়ে সূত্রোল্লিখিত পত্রের বরাতে (সংশ্লিষ্ট অন্যান্য সরকারী সংস্থা/বিভাগের অনাপত্তি সাপেক্ষে) প্রস্তাবিত স্থানে শমসেরনগর বিমানবন্দরের OLS এর আলোকে ANO 14 Vol 1 এবং ICAO Annex-14 এর নিয়ম অনুযায়ী নিম্নবর্ণিত ছকে প্রদর্শিত সর্বোচ্চ প্রাপ্য উচ্চতা কর্তৃপক্ষ কর্তৃক অনুমোদিত হয়েছে।

ক্রমিক নং	মোবাইল টাওয়ার/স্থাপনা নির্মাণের প্রস্তাবিত স্থান/জমির তফসিল	শমসেরনগর বিমানবন্দরের এরোড্রাম এলিভেশন হতে অনুমোদিত উচ্চতা
১.	ভৌগোলিক স্থানাঙ্ক: 24.459743 N, 91.990089 E, Mouza: Mahamudpur, Vill: Monraj, P.O: Prithimpasa, PS: Kulaura, Dist: Moulvibazar (MBKLA03)।	১১৫ (একশত পনের) ফুট

০২। মোবাইল টাওয়ার/স্থাপনা/ নির্মাণে নির্মাণকারী ব্যক্তি/গোষ্ঠী/সংস্থা/প্রতিষ্ঠানকে নিম্নবর্ণিত শর্ত সমূহ অবশ্যই পালন করতে হবে:

(ক) মোবাইল টাওয়ার/স্থাপনা/ভবনের সিঁড়িঘর, জলাধার, লিফট, এন্টেনা (যদি থাকে), খুঁটি, প্রতিবন্ধক বাতি ইত্যাদিসহ মোট উচ্চতা অনুমোদিত উচ্চতার মধ্যে সীমাবদ্ধ রাখতে হবে।

(খ) নির্মাণ কাজের জন্য ফ্রেন বা তদজাতীয় কোন যন্ত্রপাতি ব্যবহার করলে সেগুলোও উক্ত উচ্চতার মধ্যে সীমিত রাখতে হবে।

(গ) মোবাইল টাওয়ার/কে সমান সাতভাগ করতঃ নীচু হতে পর্যায়ক্রমে লাল/সাদা রং করতে হবে। মোবাইল টাওয়ারের চূড়ায় (প্রযোজ্য ক্ষেত্রে) লাল প্রতিবন্ধক বাতি সূর্যাস্ত হতে সূর্যোদয় পর্যন্ত এবং খারাপ আবহাওয়ায় জ্বালিয়ে রাখতে হবে।

০৩। শমসেরনগর বিমানবন্দরের এরোড্রাম এলিভেশন (Mean Sea Level হতে উচ্চতা)-কে ভিত্তি বিবেচনায় উক্ত স্থানে অবকাঠামো নির্মাণের প্রাপ্য উচ্চতা নির্ধারণ করা হয়েছে। সুতরাং নির্মাণ স্থানের এলিভেশন ৪২ ফুটের অতিরিক্ত হলে, অতিরিক্ত উচ্চতা অত্র পত্রের মাধ্যমে প্রদত্ত উচ্চতা হতে বাদ দিয়ে প্রস্তাবিত অবকাঠামো নির্মাণ করতে হবে।

০৪। নকশা অনুমোদনকারী সংস্থা প্রস্তাবিত স্থানে উপরোক্ত শর্তাবলীর আলোকে অনুমোদিত উচ্চতার মধ্যে স্থাপনা/মোবাইল টাওয়ার নির্মাণ সীমিত রাখা নিশ্চিত করতে হবে।

০৫। সিএএবি'র ওয়েবসাইট ([www.caab.gov.bd](http://www.caab.gov.bd))-এ প্রকাশিত অনুমোদিত উচ্চতার ছাড়পত্রটি যাচাই করণের জন্য নকশা অনুমোদনকারী সংস্থাকে অনুরোধ করা যাচ্ছে।

২২-০৪-২০২৬

মোঃ শামসুল হক

পরিচালক (এয়ার ট্রাফিক ম্যানেজমেন্ট-এটিএম)

ফোন : ০২৪১০৯১০৩১

ফ্যাক্স : ..

ইমেইল : [datm@caab.gov.bd](mailto:datm@caab.gov.bd)

Chief Executive Officer, Kirtonkhola Tower Bangladesh Ltd. (KTBL), Ventura Avenue (4th Floor), C WN (C), 8/B Gulshan Avenue, (Bir Uttam Mir Showkat Sharak), Gutshan, Dhaka-1212।

স্মারক নম্বর: ৩০.৩১.০০০০.০০০.১৪৪.০২.০০১৬.২৬.২১৪/১ (২)

তারিখ: ৯ বৈশাখ ১৪৩৩ বঙ্গাব্দ  
২২ এপ্রিল ২০২৬ খ্রিস্টাব্দ

সদয় জ্ঞাতার্থে/জ্ঞাতার্থে (জ্যেষ্ঠতার ক্রমানুসারে নয়):

- ১। সিনিয়র সিস্টেমস এনালিস্ট, ইনফরমেশন টেকনোলজি (আইটি) বিভাগ, বাংলাদেশ বেসামরিক বিমান চলাচল কর্তৃপক্ষ (ওয়েব সাইটে প্রকাশের জন্য অনুরোধ করা হলো)। এবং
- ২। বিমানবন্দর ব্যবস্থাপক, শমসেরনগর বিমানবন্দর, শমসের নগর।



*Shaque*

২২-০৪-২০২৬

মোঃ শামসুল হক

পরিচালক (এয়ার ট্রাফিক ম্যানেজমেন্ট-এটিএম)



বাংলাদেশ বেসামরিক বিমান চলাচল কর্তৃপক্ষ  
সদর দপ্তর, কুর্মিটোলা, ঢাকা-১২২৯।  
পরিচালক(এয়ার ট্রাফিক ম্যানেজমেন্ট-এটিএম) এর দপ্তর  
www.caab.gov.bd

স্মারক নম্বর: ৩০.৩১.০০০০.০০০.১৪৪.০২.০০১৬.২৬.২১৫

তারিখ: ৯ বৈশাখ ১৪৩৩ বঙ্গাব্দ  
২২ এপ্রিল ২০২৬ খ্রিস্টাব্দ

বিষয়: মোবাইল টাওয়ার/স্থাপনা নির্মাণে উচ্চতার ছাড়পত্র প্রদান প্রসঙ্গে।

সূত্র: No: EDOTCO/SAQ-2025/762; Date: 24/07/2025.

উপর্যুক্ত বিষয়ে সূত্রোল্লিখিত পত্রের বরাতে (সংশ্লিষ্ট অন্যান্য সরকারী সংস্থা/বিভাগের অনাপত্তি সাপেক্ষে) প্রস্তাবিত স্থানে ঈশ্বরদী বিমানবন্দরের OLS এর আলোকে ANO 14 Vol 1 এবং ICAO Annex-14 এর নিয়ম অনুযায়ী নিম্নবর্ণিত ছকে প্রদর্শিত সর্বোচ্চ প্রাপ্য উচ্চতা কর্তৃপক্ষ কর্তৃক অনুমোদিত হয়েছে।

ক্রমিক নং	মোবাইল টাওয়ার/স্থাপনা নির্মাণের প্রস্তাবিত স্থান/জমির তফসিল	ঈশ্বরদী বিমানবন্দরের এরোড্রাম এলিভেশন হতে অনুমোদিত উচ্চতা
১.	ভৌগোলিক স্থানাঙ্ক: 24.061220 N, 89.079790 E, Vill/Road: Sahapur, Post: Sahapur- 6620, PS: Ishwardi, Dist: Pabna (PBSHR1)।	১১৫ (একশত পনের) ফুট

০২। মোবাইল টাওয়ার/স্থাপনা/ নির্মাণে নির্মাণকারী ব্যক্তি/গোষ্ঠী/সংস্থা/প্রতিষ্ঠানকে নিম্নবর্ণিত শর্ত সমূহ অবশ্যই পালন করতে হবে:

(ক) মোবাইল টাওয়ার/স্থাপনা/ভবনের সিঁড়িঘর, জলাধার, লিফট, এন্টেনা (যদি থাকে), খুঁটি, প্রতিবন্ধক বাতি ইত্যাদিসহ মোট উচ্চতা অনুমোদিত উচ্চতার মধ্যে সীমাবদ্ধ রাখতে হবে।

(খ) নির্মাণ কাজের জন্য ফ্রেন বা তদজাতীয় কোন যন্ত্রপাতি ব্যবহার করলে সেগুলোও উক্ত উচ্চতার মধ্যে সীমিত রাখতে হবে।

(গ) মোবাইল টাওয়ার/স্থাপনা/ভবনের সীমিত উচ্চতা হতে পর্যায়ক্রমে লাল/সাদা রং করতে হবে। মোবাইল টাওয়ারের চূড়ায় (প্রযোজ্য ক্ষেত্রে) লাল প্রতিবন্ধক বাতি সূর্যাস্ত হতে সূর্যোদয় পর্যন্ত এবং খারাপ আবহাওয়ায় জ্বালিয়ে রাখতে হবে।

০৩। ঈশ্বরদী বিমানবন্দরের এরোড্রাম এলিভেশন (Mean Sea Level হতে উচ্চতা)-কে ভিত্তি বিবেচনায় উক্ত স্থানে অবকাঠামো নির্মাণের প্রাপ্য উচ্চতা নির্ধারণ করা হয়েছে। সুতরাং নির্মাণ স্থানের এলিভেশন ৪২ ফুটের অতিরিক্ত হলে, অতিরিক্ত উচ্চতা অত্র পত্রের মাধ্যমে প্রদত্ত উচ্চতা হতে বাদ দিয়ে প্রস্তাবিত অবকাঠামো নির্মাণ করতে হবে।

০৪। নকশা অনুমোদনকারী সংস্থা প্রস্তাবিত স্থানে উপরোক্ত শর্তাবলীর আলোকে অনুমোদিত উচ্চতার মধ্যে স্থাপনা/মোবাইল টাওয়ার নির্মাণ সীমিত রাখা নিশ্চিত করতে হবে।

০৫। সিএএবি'র ওয়েবসাইট ([www.caab.gov.bd](http://www.caab.gov.bd))-এ প্রকাশিত অনুমোদিত উচ্চতার ছাড়পত্রটি যাচাই করণের জন্য নকশা অনুমোদনকারী সংস্থাকে অনুরোধ করা যাচ্ছে।

২২-০৪-২০২৬

মোঃ শামসুল হক

পরিচালক (এয়ার ট্রাফিক ম্যানেজমেন্ট-এটিএম)

ফোন : ০২৪১০৯১০৩১

ফ্যাক্স : ..

ইমেইল : [datm@caab.gov.bd](mailto:datm@caab.gov.bd)

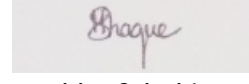
Head of Site Acquisition and Management, EDOTCO Bangladesh Co. Ltd., Uday Tower, 13th, 14th & 16th Floor, 57 & 57/A, Gulshan South Avenue, Gulshan-1, Dhaka-1212।

স্মারক নম্বর: ৩০.৩১.০০০০.০০০.১৪৪.০২.০০১৬.২৬.২১৫/১ (২)

তারিখ: ৯ বৈশাখ ১৪৩৩ বঙ্গাব্দ  
২২ এপ্রিল ২০২৬ খ্রিস্টাব্দ

সদয় জ্ঞাতার্থে/জ্ঞাতার্থে (জ্যেষ্ঠতার ক্রমানুসারে নয়):

- ১। সিনিয়র সিস্টেমস এনালিস্ট, ইনফরমেশন টেকনোলজি (আইটি) বিভাগ, বাংলাদেশ বেসামরিক বিমান চলাচল কর্তৃপক্ষ (ওয়েব সাইটে প্রকাশের জন্য অনুরোধ করা হলো)। এবং
- ২। বিমানবন্দর ব্যবস্থাপক, ঈশ্বরদী বিমানবন্দর, ঈশ্বরদী, পাবনা।



২২-০৪-২০২৬

মোঃ শামসুল হক

পরিচালক (এয়ার ট্রাফিক ম্যানেজমেন্ট-এটিএম)



বাংলাদেশ বেসামরিক বিমান চলাচল কর্তৃপক্ষ  
সদর দপ্তর, কুর্মিটোলা, ঢাকা-১২২৯।  
পরিচালক(এয়ার ট্রাফিক ম্যানেজমেন্ট-এটিএম) এর দপ্তর  
www.caab.gov.bd

স্মারক নম্বর: ৩০.৩১.০০০০.০০০.১৪৪.০২.০০১৬.২৬.২১৬

তারিখ: ৯ বৈশাখ ১৪৩৩ বঙ্গাব্দ  
২২ এপ্রিল ২০২৬ খ্রিস্টাব্দ

বিষয়: মোবাইল টাওয়ার/স্থাপনা নির্মাণে উচ্চতার ছাড়পত্র প্রদান প্রসঙ্গে।

সূত্র: No: EDOTCO/SAQ-2025/1199; Date: 28/08/2025.

উপর্যুক্ত বিষয়ে সূত্রোল্লিখিত পত্রের বরাতে (সংশ্লিষ্ট অন্যান্য সরকারী সংস্থা/বিভাগের অনাপত্তি সাপেক্ষে) প্রস্তাবিত স্থানে শাহ আমানত আন্তর্জাতিক বিমানবন্দরের OLS এর আলোকে ANO 14 Vol 1 এবং ICAO Annex-14 এর নিয়ম অনুযায়ী নিম্নবর্ণিত ছকে প্রদর্শিত সর্বোচ্চ প্রাপ্য উচ্চতা কর্তৃপক্ষ কর্তৃক অনুমোদিত হয়েছে।

ক্রমিক নং	মোবাইল টাওয়ার/স্থাপনা নির্মাণের প্রস্তাবিত স্থান/জমির তফসিল	শাহ আমানত আন্তর্জাতিক বিমানবন্দরের এরোড্রাম এলিভেশন হতে অনুমোদিত উচ্চতা
১.	ভৌগোলিক স্থানাঙ্ক: 22.383260 N, 91.818000 E, Plot No: 25, Road No: 2, Somobay Co-Operative Society Ltd, West Nasirabad, Mouja: Paschim Sholoshahar, Post: Bayezid Bostami- 4210, PS: Bayezid Bostami, Dist: Chattogram (CGBYZ88)।	১১৮ (একশত আঠার) ফুট

০২। মোবাইল টাওয়ার/স্থাপনা/ নির্মাণে নির্মাণকারী ব্যক্তি/গোষ্ঠী/সংস্থা/প্রতিষ্ঠানকে নিম্নবর্ণিত শর্ত সমূহ অবশ্যই পালন করতে হবে:

(ক) মোবাইল টাওয়ার/স্থাপনা/ভবনের সিঁড়িঘর, জলাধার, লিফট, এস্টেনা (যদি থাকে), খুঁটি, প্রতিবন্ধক বাতি ইত্যাদিসহ মোট উচ্চতা অনুমোদিত উচ্চতার মধ্যে সীমাবদ্ধ রাখতে হবে।

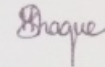
(খ) নির্মাণ কাজের জন্য ফ্লেন বা তদজাতীয় কোন যন্ত্রপাতি ব্যবহার করলে সেগুলোও উক্ত উচ্চতার মধ্যে সীমিত রাখতে হবে।

(গ) মোবাইল টাওয়ার'কে সমান সাতভাগ করতঃ নীচু হতে পর্যায়ক্রমে লাল/সাদা রং করতে হবে। মোবাইল টাওয়ারের চূড়ায় (প্রয়োজ্য ক্ষেত্রে) লাল প্রতিবন্ধক বাতি সূর্যাস্ত হতে সূর্যোদয় পর্যন্ত এবং খারাপ আবহাওয়ায় জ্বালিয়ে রাখতে হবে।

০৩। শাহ আমানত আন্তর্জাতিক বিমানবন্দরের এরোড্রাম এলিভেশন (Mean Sea Level হতে উচ্চতা)-কে ভিত্তি বিবেচনায় উক্ত স্থানে অবকাঠামো নির্মাণের প্রাপ্য উচ্চতা নির্ধারণ করা হয়েছে। সুতরাং নির্মাণ স্থানের এলিভেশন ১৪ ফুটের অতিরিক্ত হলে, অতিরিক্ত উচ্চতা অত্র পত্রের মাধ্যমে প্রদত্ত উচ্চতা হতে বাদ দিয়ে প্রস্তাবিত অবকাঠামো নির্মাণ করতে হবে।

০৪। নকশা অনুমোদনকারী সংস্থা প্রস্তাবিত স্থানে উপরোক্ত শর্তাবলীর আলোকে অনুমোদিত উচ্চতার মধ্যে স্থাপনা/মোবাইল টাওয়ার নির্মাণ সীমিত রাখা নিশ্চিত করতে হবে।

০৫। সিএএবি'র ওয়েবসাইট ([www.caab.gov.bd](http://www.caab.gov.bd))-এ প্রকাশিত অনুমোদিত উচ্চতার ছাড়পত্রটি যাচাই করণের জন্য নকশা অনুমোদনকারী সংস্থাকে অনুরোধ করা যাচ্ছে।



২২-০৪-২০২৬

মোঃ শামসুল হক

পরিচালক (এয়ার ট্রাফিক ম্যানেজমেন্ট-এটিএম)

ফোন : ০২৪১০৯১০৩১

ফ্যাক্স : ..

ইমেইল : [datm@caab.gov.bd](mailto:datm@caab.gov.bd)

Head of Site Acquisition and Management, EDOTCO Bangladesh Co. Ltd., Uday Tower, 13th, 14th & 16th Floor, 57 & 57/A, Gulshan South Avenue, Gulshan-1, Dhaka-1212।

স্মারক নম্বর: ৩০.৩১.০০০০.০০০.১৪৪.০২.০০১৬.২৬.২১৬/১ (২)

তারিখ: ৯ বৈশাখ ১৪৩৩ বঙ্গাব্দ  
২২ এপ্রিল ২০২৬ খ্রিস্টাব্দ

সদয় জ্ঞাতার্থে/জ্ঞাতার্থে (জ্যেষ্ঠতার ক্রমানুসারে নয়):

- ১। সিনিয়র সিস্টেমস এনালিস্ট, ইনফরমেশন টেকনোলজি (আইটি) বিভাগ, বাংলাদেশ বেসামরিক বিমান চলাচল কর্তৃপক্ষ (ওয়েব সাইটে প্রকাশের জন্য অনুরোধ করা হলো)। এবং
- ২। পরিচালক, পরিচালক এর দপ্তর, শাহ আমানত আন্তর্জাতিক বিমানবন্দর, চট্টগ্রাম।



*Baque*

২২-০৪-২০২৬

মোঃ শামসুল হক

পরিচালক (এয়ার ট্রাফিক ম্যানেজমেন্ট-এটিএম)



বাংলাদেশ বেসামরিক বিমান চলাচল কর্তৃপক্ষ  
সদর দপ্তর, কুর্মিটোলা, ঢাকা-১২২৯।  
পরিচালক(এয়ার ট্রাফিক ম্যানেজমেন্ট-এটিএম) এর দপ্তর  
www.caab.gov.bd

স্মারক নম্বর: ৩০.৩১.০০০০.০০০.১৪৪.০২.০০১৬.২৬.২১৭

তারিখ: ৯ বৈশাখ ১৪৩৩ বঙ্গাব্দ  
২২ এপ্রিল ২০২৬ খ্রিস্টাব্দ

বিষয়: মোবাইল টাওয়ার/স্থাপনা নির্মাণে উচ্চতার ছাড়পত্র প্রদান প্রসঙ্গে।

সূত্র: No: EDOTCO/SAQ-2025/1200; Date: 28/08/2025.

উপর্যুক্ত বিষয়ে সূত্রোল্লিখিত পত্রের বরাতে (সংশ্লিষ্ট অন্যান্য সরকারী সংস্থা/বিভাগের অনাপত্তি সাপেক্ষে) প্রস্তাবিত স্থানে শাহ আমানত আন্তর্জাতিক বিমানবন্দরের OLS এর আলোকে ANO 14 Vol 1 এবং ICAO Annex-14 এর নিয়ম অনুযায়ী নিম্নবর্ণিত ছকে প্রদর্শিত সর্বোচ্চ প্রাপ্য উচ্চতা কর্তৃপক্ষ কর্তৃক অনুমোদিত হয়েছে।

ক্রমিক নং	মোবাইল টাওয়ার/স্থাপনা নির্মাণের প্রস্তাবিত স্থান/জমির তফসিল	শাহ আমানত আন্তর্জাতিক বিমানবন্দরের এরোড্রাম এলিভেশন হতে অনুমোদিত উচ্চতা
১.	ভৌগোলিক স্থানাঙ্ক: 22.375890 N, 91.809887 E, Mas Tower, Road No: 03, Chandranagar, Bayezid Nagar R/A, Mouja: Khulshi, Post: Bayezid Bostami- 4210, PS: Bayezid Bostami, Dist: Chattogram (CGBYZC2)।	৯৮ (আটানব্বই) ফুট

০২। মোবাইল টাওয়ার/স্থাপনা/ নির্মাণে নির্মাণকারী ব্যক্তি/গোষ্ঠী/সংস্থা/প্রতিষ্ঠানকে নিম্নবর্ণিত শর্ত সমূহ অবশ্যই পালন করতে হবে:

(ক) মোবাইল টাওয়ার/স্থাপনা/ভবনের সিঁড়িঘর, জলাধার, লিফট, এস্টেনা (যদি থাকে), খুঁটি, প্রতিবন্ধক বাতি ইত্যাদিসহ মোট উচ্চতা অনুমোদিত উচ্চতার মধ্যে সীমাবদ্ধ রাখতে হবে।

(খ) নির্মাণ কাজের জন্য ফ্লেন বা তদজাতীয় কোন যন্ত্রপাতি ব্যবহার করলে সেগুলোও উক্ত উচ্চতার মধ্যে সীমিত রাখতে হবে।

(গ) মোবাইল টাওয়ার'কে সমান সাতভাগ করতঃ নীচু হতে পর্যায়ক্রমে লাল/সাদা রং করতে হবে। মোবাইল টাওয়ারের চূড়ায় (প্রয়োজ্য ক্ষেত্রে) লাল প্রতিবন্ধক বাতি সূর্যাস্ত হতে সূর্যোদয় পর্যন্ত এবং খারাপ আবহাওয়ায় জ্বালিয়ে রাখতে হবে।

০৩। শাহ আমানত আন্তর্জাতিক বিমানবন্দরের এরোড্রাম এলিভেশন (Mean Sea Level হতে উচ্চতা)-কে ভিত্তি বিবেচনায় উক্ত স্থানে অবকাঠামো নির্মাণের প্রাপ্য উচ্চতা নির্ধারণ করা হয়েছে। সুতরাং নির্মাণ স্থানের এলিভেশন ১৪ ফুটের অতিরিক্ত হলে, অতিরিক্ত উচ্চতা অত্র পত্রের মাধ্যমে প্রদত্ত উচ্চতা হতে বাদ দিয়ে প্রস্তাবিত অবকাঠামো নির্মাণ করতে হবে।

০৪। নকশা অনুমোদনকারী সংস্থা প্রস্তাবিত স্থানে উপরোক্ত শর্তাবলীর আলোকে অনুমোদিত উচ্চতার মধ্যে স্থাপনা/মোবাইল টাওয়ার নির্মাণ সীমিত রাখা নিশ্চিত করতে হবে।

০৫। সিএএবি'র ওয়েবসাইট ([www.caab.gov.bd](http://www.caab.gov.bd))-এ প্রকাশিত অনুমোদিত উচ্চতার ছাড়পত্রটি যাচাই করণের জন্য নকশা অনুমোদনকারী সংস্থাকে অনুরোধ করা যাচ্ছে।

২২-০৪-২০২৬

মোঃ শামসুল হক

পরিচালক (এয়ার ট্রাফিক ম্যানেজমেন্ট-এটিএম)

ফোন : ০২৪১০৯১০৩১

ফ্যাক্স : ..

ইমেইল : [datm@caab.gov.bd](mailto:datm@caab.gov.bd)

Head of Site Acquisition and Management, EDOTCO Bangladesh Co. Ltd., Uday Tower, 13th, 14th & 16th Floor, 57 & 57/A, Gulshan South Avenue, Gulshan-1, Dhaka-1212।

স্মারক নম্বর: ৩০.৩১.০০০০.০০০.১৪৪.০২.০০১৬.২৬.২১৭/১ (২)

তারিখ: ৯ বৈশাখ ১৪৩৩ বঙ্গাব্দ  
২২ এপ্রিল ২০২৬ খ্রিস্টাব্দ

সদয় জ্ঞাতার্থে/জ্ঞাতার্থে (জ্যেষ্ঠতার ক্রমানুসারে নয়):

- ১। সিনিয়র সিস্টেমস এনালিস্ট, ইনফরমেশন টেকনোলজি (আইটি) বিভাগ, বাংলাদেশ বেসামরিক বিমান চলাচল কর্তৃপক্ষ (ওয়েব সাইটে প্রকাশের জন্য অনুরোধ করা হলো) এবং
- ২। পরিচালক, পরিচালক এর দপ্তর, শাহ আমানত আন্তর্জাতিক বিমানবন্দর, চট্টগ্রাম।



*Baque*

২২-০৪-২০২৬

মোঃ শামসুল হক

পরিচালক (এয়ার ট্রাফিক ম্যানেজমেন্ট-এটিএম)



বাংলাদেশ বেসামরিক বিমান চলাচল কর্তৃপক্ষ  
সদর দপ্তর, কুর্মিটোলা, ঢাকা-১২২৯।  
পরিচালক(এয়ার ট্রাফিক ম্যানেজমেন্ট-এটিএম) এর দপ্তর  
www.caab.gov.bd

স্মারক নম্বর: ৩০.৩১.০০০০.০০০.১৪৪.০২.০০০৮.২৩.২১৮

তারিখ: ১০ বৈশাখ ১৪৩৩ বঙ্গাব্দ  
২৩ এপ্রিল ২০২৬ খ্রিস্টাব্দ

বিষয়: স্থাপনা/ভবন নির্মাণে উচ্চতার ছাড়পত্র প্রদান প্রসঙ্গে।

সূত্র: নং- ৩০.৩১.৪১০০.৫৬১.৬৫.০৫১.২৬/৬৮৮; তারিখ: ১১/০৩/২০২৬ খ্রিঃ।

উপর্যুক্ত বিষয়ে সুত্রোল্লিখিত পত্রের বরাতে (সংশ্লিষ্ট অন্যান্য সরকারী সংস্থা/বিভাগের অনাপত্তি সাপেক্ষে) প্রস্তাবিত স্থানে যশোর বিমানবন্দরের OLS এর আলোকে ANO14 Vol 1 এবং ICAO Annex-14 এর নিয়ম অনুযায়ী নিম্নবর্ণিত ছকে প্রদর্শিত সর্বোচ্চ প্রাপ্য উচ্চতা কর্তৃপক্ষ কর্তৃক অনুমোদিত হয়েছে।

ক্রমিক নং	স্থাপনা/ভবন নির্মাণের প্রস্তাবিত স্থান/জমির তফসিল	যশোর বিমানবন্দরের এরোড্রাম এলিভেশন হতে অনুমোদিত উচ্চতা
০১.	ভৌগোলিক স্থানাঙ্ক: ২৩°০৯'৪১.৫৭" উত্তর, ৮৯°১১'১২.৬৭" পূর্ব, মৌজাঃ ০৫০ সুজলপুর, দাগ নং- ৩৯৫, ৩৯৬, ০৯ নং আরবপুর ইউনিয়ন, উপজেলা- যশোর সদর, জেলা- যশোর।	৭০ (সত্তর) ফুট

০২। স্থাপনা/ভবন নির্মাণে নির্মাণকারী ব্যক্তি/গোষ্ঠী/সংস্থা/প্রতিষ্ঠানকে নিম্নবর্ণিত শর্ত সমূহ অবশ্যই পালন করতে হবে:

(ক) স্থাপনা/ভবনের সিঁড়িঘর, জলাধার, লিফট, এন্টেনা (যদি থাকে), খুঁটি, প্রতিবন্ধক বাতি ইত্যাদিসহ মোট উচ্চতা অনুমোদিত উচ্চতার মধ্যে সীমাবদ্ধ রাখতে হবে।

(খ) নির্মাণ কাজের জন্য ফ্রেন বা তদজাতীয় কোন যন্ত্রপাতি ব্যবহার করলে সেগুলোও উক্ত উচ্চতার মধ্যে সীমিত রাখতে হবে।

(গ) স্থাপনা/ভবনের চুড়ায় (প্রয়োজ্য ক্ষেত্রে) লাল প্রতিবন্ধক বাতি সূর্যাস্ত হতে সূর্যোদয় পর্যন্ত এবং খারাপ আবহাওয়ায় জ্বালিয়ে রাখতে হবে।

০৩। যশোর বিমানবন্দরের এরোড্রাম এলিভেশন (Mean Sea Level হতে উচ্চতা)-কে ভিত্তি বিবেচনায় উক্ত স্থানে অবকাঠামো নির্মাণের প্রাপ্য উচ্চতা নির্ধারণ করা হয়েছে। সুতরাং নির্মাণ স্থানের এলিভেশন ৫৫ ফুটের অতিরিক্ত হলে, অতিরিক্ত উচ্চতা অত্র পত্রের মাধ্যমে প্রদত্ত উচ্চতা হতে বাদ দিয়ে প্রস্তাবিত অবকাঠামো নির্মাণ করতে হবে।

০৪। যশোর পৌরসভা/নকশা অনুমোদনকারী সংস্থা প্রস্তাবিত স্থানে উপরোক্ত শর্তাবলীর আলোকে অনুমোদিত উচ্চতার মধ্যে স্থাপনা/ভবন নির্মাণ সীমিত রাখা নিশ্চিত করতে হবে।

০৫। সিএএবি'র ওয়েবসাইট ([www.caab.gov.bd](http://www.caab.gov.bd))-এ প্রকাশিত অনুমোদিত উচ্চতার ছাড়পত্রটি যাচাই করণের জন্য নকশা অনুমোদনকারী সংস্থাকে অনুরোধ করা যাচ্ছে।

*Braque*

২৩-০৪-২০২৬

মোঃ শামসুল হক

পরিচালক (এয়ার ট্রাফিক ম্যানেজমেন্ট-এটিএম)

ফোন : ০২৪১০৯১০৩১

ফ্যাক্স : ..

ইমেইল : [datm@caab.gov.bd](mailto:datm@caab.gov.bd)

বিমানবন্দর ব্যবস্থাপক, যশোর বিমানবন্দর, যশোর।

স্মারক নম্বর: ৩০.৩১.০০০০.০০০.১৪৪.০২.০০০৮.২৩.২১৮/১ (২)

তারিখ: ১০ বৈশাখ ১৪৩৩ বঙ্গাব্দ  
২৩ এপ্রিল ২০২৬ খ্রিস্টাব্দ

সদয় জ্ঞাতার্থে/জ্ঞাতার্থে (জ্যেষ্ঠতার ক্রমানুসারে নয়):

- ১। সিনিয়র সিস্টেমস এনালিস্ট, ইনফরমেশন টেকনোলজি (আইটি) বিভাগ, বাংলাদেশ বেসামরিক বিমান চলাচল কর্তৃপক্ষ (ওয়েবসাইটে প্রকাশের জন্য অনুরোধ করা হল) এবং
- ২। জনাব মোঃ আহসান হাবিব রয়েল, পিতা- মোঃ আঃ সেলিম, গ্রামঃ ডিহি, ডাকঘরঃ শালকোনা- ৭৪৩০, উপজেলাঃ শার্শা, জেলাঃ যশোর।



*Bhaque*

২৩-০৪-২০২৬

মোঃ শামসুল হক

পরিচালক (এয়ার ট্রাফিক ম্যানেজমেন্ট-এটিএম)